

МИНИСТЕРСТВО ОБРАЗОВАНИЯ И НАУКИ РОССИЙСКОЙ ФЕДЕРАЦИИ
Федеральное государственное бюджетное образовательное
учреждение высшего профессионального образования
«ПЕРМСКИЙ ГОСУДАРСТВЕННЫЙ
НАЦИОНАЛЬНЫЙ ИССЛЕДОВАТЕЛЬСКИЙ УНИВЕРСИТЕТ»

А. С. Лучников

**ЭКОНОМИЧЕСКАЯ И СОЦИАЛЬНАЯ
ГЕОГРАФИЯ РОССИИ И МИРА.
ПОЛИТИЧЕСКАЯ КАРТА МИРА**

*Допущено методическим советом Пермского
государственного национального исследовательского
университета в качестве учебного пособия для студентов,
обучающихся по направлениям подготовки бакалавров
«География» и «Международные отношения»*



Пермь 2015

УДК 913(100)
ББК 26.890
Л 87

Лучников А.С.

Л 87 Экономическая и социальная география России и мира.
Политическая карта мира: учеб. пособие / А.С. Лучников;
Перм. гос. нац. исслед. ун-т. – Пермь, 2015. – 164 с.

ISBN 978-5-7944-2497-3

В предлагаемом учебном пособии анализируются теоретические и прикладные аспекты изучения современной политической карты мира: характеризуются свойства политической карты мира как глобальной территориально-политической системы, рассматриваются этапы формирования, особенности появления и функционирования ее основных объектов. Автором предложена типология международных правительственных организаций как важных участников политико-географических процессов на самом высоком территориальном уровне.

Издание предназначено для студентов географического и историко-политологического факультетов Пермского государственного национального исследовательского университета, обучающихся по направлениям подготовки бакалавров «География» и «Международные отношения». Может быть полезно всем интересующимся вопросами развития политической карты современного мира.

Ил. 28. Табл. 7. библиогр. 44 назв.

На титульной обложке пособия – государственные флаги Австралийского Союза, Египта, Индии, Китайской Народной Республики, Ливана, Папуа – Новой Гвинеи, Российской Федерации, США, а также флаг Европы.

УДК 913(100)
ББК 26.890

*Печатается по решению редакционно-издательского совета
Пермского государственного национального исследовательского университета*

Рецензенты: канд. геогр. н., доцент **В.П. Сидоров** (Удмурт. гос. ун-т);
кафедра географии и методики географического образова-
ния Урал. гос. пед. ун-та; кафедра экономической геогра-
фии Башкир. гос. ун-та; кафедра политических наук Перм.
гос. нац. исслед. университета

ISBN 978-5-7944-2497-3

© Пермский государственный национальный
исследовательский университет, 2015
© Лучников А.С., 2015

ОГЛАВЛЕНИЕ

ПРЕДИСЛОВИЕ	4
1. ПОЛИТИЧЕСКАЯ КАРТА МИРА КАК ОБЪЕКТ ИЗУЧЕНИЯ ПОЛИТИЧЕСКОЙ ГЕОГРАФИИ	7
1.1. Политическая карта мира как глобальная территориально-политическая система: определение и основные свойства	7
1.2. Трансформационные изменения на политической карте мира: причины, механизмы и ключевые генерирующие процессы	14
1.3. Формирование политической карты мира как важная политико-географическая проблема	18
2. ОБЪЕКТЫ СОВРЕМЕННОЙ ПОЛИТИЧЕСКОЙ КАРТЫ МИРА	34
2.1. Суверенные (независимые) государства	34
2.1.1. Государственная территория и способы ее изменения ..	36
2.1.2. Названия государств и проблема переименования	42
2.1.3. Столичные города и проблема переноса столицы	45
2.1.4. Формы правления суверенных государств	47
2.1.5. Формы государственного устройства стран	53
2.2. Зависимые страны и территории	58
2.3. Территории и акватории, управляемые согласно международным договорам	63
2.4. Государственные и полугосударственные образования с неопределенным статусом	70
3. МЕЖДУНАРОДНЫЕ ОРГАНИЗАЦИИ НА ПОЛИТИЧЕСКОЙ КАРТЕ МИРА: РОЛЬ И ФУНКЦИИ	76
3.1. Международные организации с универсальными компетенциями	78
3.1.1. Организация объединенных наций (ООН)	78
3.1.2. Международные региональные интеграционные союзы	85
3.2. Международные организации, созданные в постколониальный период для защиты торгово-экономических, культурно-языковых и политических интересов развивающихся государств	93
3.3. Международные региональные организации специальной компетенции	97
3.3.1. Международные региональные экономические союзы	97
3.3.2. Международные отраслевые экономические союзы	105
3.3.3. Военно-политические блоки и договоры	106
3.3.4. Международные политико-экологические организации	108
СПИСОК РЕКОМЕНДОВАННОЙ ЛИТЕРАТУРЫ	111
ПРЕДМЕТНЫЙ УКАЗАТЕЛЬ	115
ПРИЛОЖЕНИЯ	117

ПРЕДИСЛОВИЕ

В системе общественно-географического знания важное место занимают политико-географические исследования. Политическая география относится одновременно к традиционным и новым дисциплинам в отечественной науке: получив развитие в конце XIX – начале XX в., она была ограничена в возможностях развиваться в советский период вследствие идеологических и исторических причин. В настоящее время к ней возвращается должное внимание.

Одной из наиболее интересных тем в политической географии, как с научной, так и учебной точек зрения, является *изучение политической карты мира (ПКМ)*, не прекращавшееся и в советской географии. Значительный вклад в становление этого направления внес профессор МГУ им. М.В. Ломоносова **И.А. Витвер** (1891–1966), автор первого в отечественной географии учебника «Историко-географическое введение в экономическую и политическую географию капиталистического мира» (М., 1945). В нем во взаимосвязи «рассматриваются три главные проблемы: как складывались со времени Великих географических открытий география мирового хозяйства, политическая карта мира и география населения мира». Ему же принадлежит одна из первых периодизаций истории формирования политической карты мира¹.

В работах профессора МГУ им. М.В. Ломоносова **И.М. Маергойза** (1908–1975), относящихся к 1960–1970-м гг., впервые поставлены вопросы о роли морфологических характеристик и географического положения государств в их политической истории, типологизации государственных границ, представлена программа политико-географического изучения государств на политической карте мира.

Заведующий кафедрой экономической географии Ленинградского государственного университета профессор **Б.Н. Семевский** (1907–1976) не только плодотворно работал над теоретическими вопросами политической географии зарубежных стран и страноведения, но и активно пропагандировал изучение политической карты мира в школах и университетах. Продолжателем его идей в Санкт-Петербургской школе географии являлся **С.Б. Лавров** (1928–2000), один из основоположников отечественной геоглобалистики, вернувший в учебный процесс активное изучение геополитики и политической географии.

Большой вклад внесли в изучение политико-экономической карты Мирового океана и Антарктики **Р.А. Горбацевич**, **С.С. Сальников** и **С.Б. Слевич**, политических карт отдельных регионов – **О.В. Витковский**,

¹ *Ягья В.С.* Становление и развитие политической географии в Советском Союзе // География, политика и культура: сб. науч. ст. М., 1990. С. 9–20. (Современные проблемы географии).

М.М. Голубчик, Я.Г. Машибиц, В.А. Пуляркин, А.Г. Шигер и др.; социально-экономических типов стран мира – *В.В. Вольский, Ю.Д. Дмитриевский*.

Среди современных авторов-географов, занимающихся теоретическим и практическим изучением политической карты мира в целом, ее отдельных объектов или причин трансформации, необходимо назвать *Д.В. Заяца, В.П. Максаковского, С.Н. Раковского* (Московский педагогический государственный университет), *И.А. Родионову, В.Н. Холину* (Российский университет дружбы народов), *В.А. Колосова, Ф.А. Попова, А.Б. Себенцова* (Институт географии РАН), *Н.В. Каледина, В.В. Ятманову, В.С. Ягья* (Санкт-Петербургский государственный университет). Большое значение имеют труды ученых, работающих в смежных отраслях научного знания, – политологов, историков (*И.М. Бусыгина, В.Е. Путьрский, М.Н. Чечурина*) и др.

Несмотря на обилие материалов и источников обобщающих трудов по теоретическим и практическим проблемам развития политической карты мира на современном этапе не так много. Чаще всего исследования, в т.ч. политико-географов, охватывают частные проблемы существования ПКМ (география сепаратизма, сепаратизма, влияние геоэкономических факторов на геополитические процессы, существование региональных и экономических зон интеграции и др.), либо носят узкий статистически-справочный характер.

Цель настоящего учебного пособия – сформировать у студентов и специалистов представление о политической карте мира как о глобальной территориально-политической системе, важном объекте политико-географических теоретических и прикладных исследований; раскрыть основные аспекты ее изучения; показать разнообразие политико-географических объектов в мире. Вспомогательной задачей пособия является установление истины в ряде спорных вопросов существования объектов ПКМ – количество федеративных стран и стран-монархий, пределы государственной территории, статус Арктики и шельфа материков, выходящих к Северному Ледовитому океану, виды зависимых государств и др.

Пособие написано в соответствии с учебно-методическим комплексом по дисциплине «Экономическая и социальная география России и мира» и включает три главы: в первой объединены некоторые теоретические и исторические аспекты изучения политической карты мира, вторая и третья главы посвящены рассмотрению ее основных объектов. Наиболее подробно представлены международные правительственные организации в третьей главе учебного пособия, поскольку, полагаем, этой теме в ходе изучения географии планетарных процессов на старших курсах уделяется недостаточно внимания.

Учебное пособие содержит вопросы для самоконтроля и списки рекомендуемых источников, включая монографии, учебную и справочную

литературу, публикации цитируемых авторов в периодической научной печати, а также в ежемесячном издании «География» (приложении к журналу «Первое сентября»). Также в пособии указываются ссылки на популярные интернет-страницы, содержащие информацию по различным аспектам существования политической карты мира.

В целом изучение особенностей функционирования политической карты мира как территориально-политической системы, знание морфологических и иных характеристик ее основных объектов служат теоретической основой для понимания процессов трансформации современной геополитической структуры мира, истории международных отношений, выстраивания международной политики XXI в. и других актуальных тем в смежных географических и гуманитарных дисциплинах. Следовательно, данное учебное пособие может представлять интерес не только для студентов, преподавателей высшей и учителей средней школы, но также для широкого круга специалистов, изучающих различные аспекты современных глобальных процессов.

Автор выражает благодарность коллегам – преподавателям кафедры социально-экономической географии Пермского государственного национального исследовательского университета (ПГНИУ) и учителям географии среднеобразовательных учебных заведений Пермского края, вдохновивших его на написание учебного пособия, рецензентам за существенные замечания и пожелания, а также магистранту кафедры картографии и геоинформатики ПГНИУ М.М. Гоголевой за помощь в оформлении картографического материала.

1. ПОЛИТИЧЕСКАЯ КАРТА МИРА КАК ОБЪЕКТ ИЗУЧЕНИЯ ПОЛИТИЧЕСКОЙ ГЕОГРАФИИ

1.1. Политическая карта мира как глобальная территориально-политическая система: определение и основные свойства

Сложность в оформлении учения о ПКМ как целостной системы знаний связана с проблемой идентификации самого понятия «политическая карта мира», так как последнее носит двойственный характер (рис. 1.1). В учебной литературе чаще всего применяется более узкое его толкование: *ПКМ – это географическая тематическая карта, отражающая положение государств мира на мировых континентах, а также их основные политико-географические характеристики: формы правления и государственного устройства*. Однако с научной точки зрения это определение не является полным, так как при изучении ПКМ анализу подвергаются также различные политико-географические изменения, роль новых субъектов политико-географической деятельности на международной арене, а также отношения, складывающиеся между объектами и субъектами ПКМ.

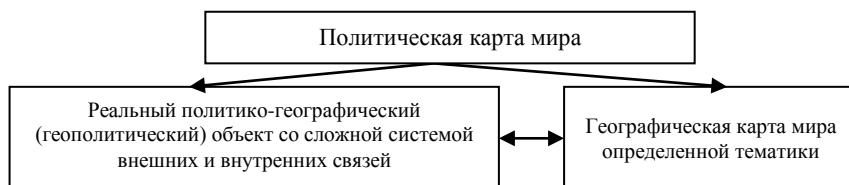


Рис. 1.1. Разнообразие представлений о ПКМ в учебной и научной литературе

Научные исследования в области формирования и изменения ПКМ, ее отдельных составных частей являются областью изучения такой общественно-географической дисциплины, как политическая география, а следовательно, к ним должен быть применен системно-структурный подход. С этой точки зрения ПКМ является *территориально-политической системой (ТПС)*, обладающей собственной структурой, набором элементов, свойствами целостности и открытости, общностью связей и др., формирующейся и развивающейся под воздействием внутренних и внешних процессов (рис. 1.2).

Основная роль в инициации и развитии ТПС любого ранга и состава принадлежит человеческим коллективам (в отношении ПКМ – это все человечество). Именно люди под воздействием своего исторического взаимодействия друг с другом, находясь в определенных условиях (к ним можно отнести отношения с природными ландшафтами, социальные, культурно-исторические, военно-стратегические и экономические условия

жизни), формируют на конкретной территории собственную сферу политических интересов (в масштабах ПКМ – международную политическую сферу) и самореализуются в ней с помощью политической деятельности (ПД). В то же время последняя невозможна без политических институтов и интересов (ПИ), системы политических отношений (ПО) и политических субъектов (ПС). Таким образом, на конкретной территории складывается ТПС, очерченная соответствующими пределами (политико-географическими границами разного генезиса) – в определениях Н.В. Каледина, она является *географическим рисунком или срезом политического или геополитического развития общества.*

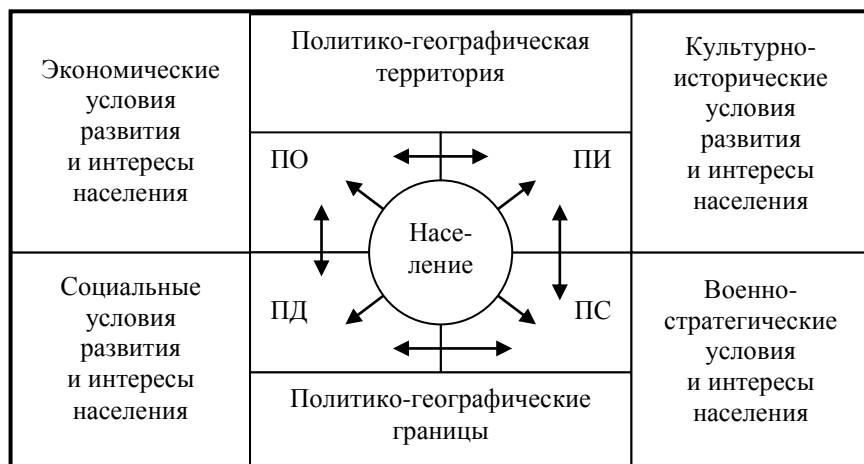


Рис. 1.2. Общая модель территориально-политической системы

Все ТПС подчиняются определенной иерархии и выполняют четко определенные задачи в политико-территориальной организации общества (ПТОО). В.А. Колосов и Н.С. Мироненко [4] выделяют в ПТОО шесть уровней территориальных единиц (ТПС), от самого низкого до самого масштабного (рис. 1.3).

Следуя логике авторов, необходимо вписать в данную концепцию и новую – *глобальную ТПС*, занимающую и объединяющую всю земную поверхность – *политическую карту мира*. Она отражает характер и сложность устройства ПТОО на самом высоком – планетарном уровне, включает в себя различные модели политического поведения ТПС нижних уровней. Она является наиболее масштабным аккумулятором и выразителем политико-географического напряжения в отношениях между людьми и условиями их жизни, их политическими интересами и предпочтениями.

Таким образом, можно заключить, что ПКМ является наиболее масштабным объектом исследования политической географии как науки и представляет собой *глобальную ТПС, складывающуюся в результате сотрудничества и конфронтации совокупности объектов и субъектов политико-географической деятельности в исторически изменяющихся условиях мирового геопространства.*

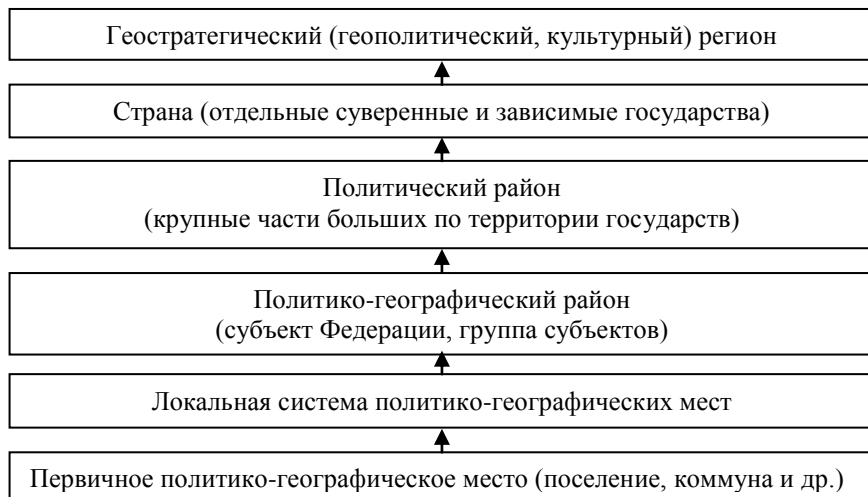


Рис. 1.3. Иерархическая структура ПТОО [4]

Как и любая другая ТПС, политическая карта мира обладает следующими системными признаками и свойствами:

1) *поликомпонентность*. В основе существования ПКМ – активность различных субъектов политической деятельности, к которым относятся как международные организации, суверенные государства, зависимые территории, государства с неопределенным статусом, территории и акватории, находящиеся в совместном пользовании всего мирового сообщества и управляемые международными договорами, так и отдельные их элементы, а также свойства геопространства, используемые в политических целях. Н.В. Каледин, В.А. Колосов, В.П. Максаковский, И.А. Родионова и др. исследователи современной мировой политико-географической ситуации указывают, что субъектами политической деятельности, особенно на страновом и региональном уровнях, все чаще становятся национальные, религиозные, экологические и иные общественные организации, партии, преследующие политические цели, сепаратистские движения, участники региональных конфликтов, геоэкономические акторы, организации, формирующие информационные образы стран, и др. Мы видим, что во второй

половине XX в. – начале XXI в. субъектов, способных изменить геополитические модели взаимодействия государств и внести изменения на ПКМ, стало значительно больше. Важно также отметить, что указанные субъекты политической деятельности являются и ее объектами, подвергаясь анализу и исследованиям;

2) *структурность*. Политическая карта мира обладает вертикальной (иерархической) и горизонтальной (уровневого взаимодействия) структурами. В первой можно выделить два основных уровня (рис. 1.4): региональные политические карты и ТПС странового уровня.

Политическая карта региона представляет собой систему особенных политико-географических взаимодействий между субъектами политической деятельности, сложившуюся в пределах природно- и (или) общественно обособленного региона под воздействием комплекса глобальных и региональных факторов и условий [3]. Региональные ПКМ формируются в пределах физико-географически и историко-культурно обусловленных континентов мира (Европа, Азия, Америка, Африка, Австралия и Океания), цивилизационных (историко-культурных) объединений (западно- и восточно-христианские, мусульманская, индуистская, буддистско-конфуцианская и др. цивилизации), военно-стратегических блоков и крупных регионов мира (Азиатско-Тихоокеанский, Евразийский, Латиноамериканский и др.). С определенной долей осторожности к этому уровню можно отнести и политико-географическое пространство, формируемое важнейшими мировыми международными организациями, – НАТО, ЕС, Организацией исламского сотрудничества, АСЕАН, Форумом Азиатско-Тихоокеанского экономического сотрудничества, Евразийским Союзом и др., в основе которого часто лежат те же признаки, которые характерны для политико-географических пространств других крупных мировых регионов:

- особенности торгово-экономических и финансовых контактов;
- политическое взаимодействие и характер международных договоров;
- историко-культурные особенности совместного развития;
- преследование общих геополитических интересов и др.

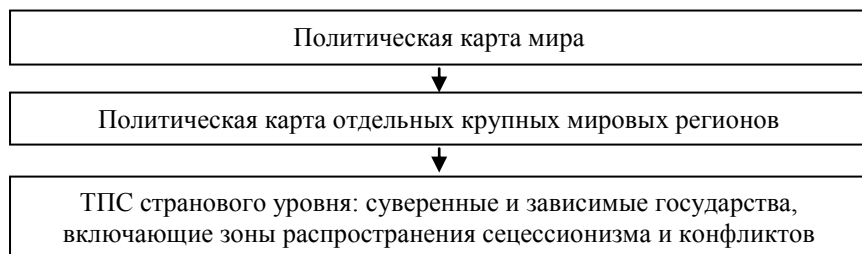


Рис. 1.4. Иерархическая (вертикальная) структура ПКМ

Отдельным более мелким элементом политических карт крупных мировых регионов являются международные территории и акватории, так как их использование и регулирование также подчиняются совместно принятым решениям, политической обстановке в крупных мировых регионах (особенно это характерно для Суэцкого канала, который находится в активной зоне ближневосточного конфликта).

ТПС странового уровня включают в себя основные территориальные единицы политико-географической деятельности – суверенные государства и страны с разной степенью зависимости, а также иные важные политико-географические субъекты – зоны нестабильности, государственные и полугосударственные образования с неопределенным международным статусом (так называемые «несостоявшиеся государства»), т.е. все те территории, которые относятся к сепаратистским движениям.

В.А. Колосов и Н.С. Мироненко пишут, что «государство остается, несмотря на бурные процессы интернационализации общественной жизни, наиболее сильным субъектом политической деятельности, определяющим взаимодействие суб- и интернациональных ТПС» [4, с. 295]. Государство, наряду с транснациональными компаниями (ТНК), является важным производителем и распределителем национального дохода, что усиливает его политические функции в условиях, когда геоэкономические интересы определяют геополитическое поведение мирового сообщества. Кроме того, современные страны делятся на моно- и полинациональные, но и там и там существуют силы и движения, которые стремятся реализовать свои настоящие или иллюзорные права на самоопределение, участвуя в мирных или вооруженных протестных акциях и усиливая центробежные тенденции. В этих условиях возрастает роль государства и союза государств по поддержанию и защите национальных и международных интересов.

Горизонтальная структура ПКМ проявляется в процессе природно- и общественно-географически обусловленного взаимодействия ТПС одного уровня. В результате этой политической деятельности возникают новые и разрушаются непрочные блоки (союзы, альянсы) государств, формируются мировые центры силы и подчинения, буферные зоны между великими и региональными державами, актуализируются и разрешаются территориальные споры, происходят иные количественные и качественные изменения на ПКМ;

3) *целостность*. Данное свойство ПКМ возникает в результате взаимодействия совокупности ТПС и их элементов, формирующих глобальный уровень ПТОО. Ученые рассматривают ПКМ как относительно автономное и единое (континуальное) образование, что проявляется в сложности и разнообразии ее компонентов, способности иметь различные структуры, самостоятельно существовать и подчиняться внутренним (специфическим) закономерностям функционирования. Данное свойство означает, что «си-

ла» или «ценность» связей элементов внутри ПКМ выше, чем сила или ценность связей элементов данной системы с элементами внешнего (иного неполитико-географического) характера. Целостность ПКМ придает связи и отношения, возникающие между составляющими ее элементами, качественное выполнение каждым из них своих функций;

4) с целостностью тесно связано свойство *динамизма* или *изменчивости*, которое выражается в способности территориальной системы изменять свою форму, атрибуты и характеристики под воздействием внутренних или внешних условий для сохранения единства. Свойство изменчивости – одна из наиболее ярко проявляющихся характеристик ПКМ на всем историческом пути ее формирования. Более подробно о трансформации глобальной ТПС и ее региональных подсистем – в параграфах 1.2 и 1.3 данного учебного пособия;

5) свойство *эмерджентности* или *системный эффект* означает появление у системы свойств, не присущих отдельным ее элементам, т.е. общая производительность или функциональность ПКМ лучше, чем у простой суммы ее элементов. Участие основных субъектов современной политико-географической деятельности – суверенных государств или их союзов в мировых внешнеполитических процессах никогда не было столь эффективно, если бы они выступали сами по себе, а не решали бы политико-географические проблемы в сложившихся универсальных общепланетарных условиях, т.е. исходя из условий, которые диктует современная динамика ПКМ;

6) большое значение имеет свойство *управляемости*. Управление политико-географическими процессами на страновом уровне осуществляется государственными органами власти, а также иными субъектами ПКМ (высшим менеджментом транснациональных компаний, руководителями сепаратистских движений и пр.); на региональном – координационными органами (советами) международных организаций, принятием совместных решений на их саммитах. Более сложным является организация управления на глобальном уровне. В качестве основных координаторов мирового развития могут выступать Генеральная Ассамблея и Совет Безопасности (СБ) ООН, а также международные организации, созданные на базе ООН. Однако только решения Совета Безопасности являются обязательными для исполнения, а все остальные органы Организации Объединенных Наций могут только давать рекомендации для исполнения. При этом отметим, что статус ООН в последние десятилетия немало пошатнулся из-за пренебрежения отдельными государствами решений СБ.

Также в научной и общественной жизни отдельных стран определенное внимание уделяется мондиализму (от *фр.* monde – мир) – философскому и геополитическому движению, представители которого нацелены на установление наднациональных органов управления, забирающих часть

суверенных прав у государств, и всеобщую интеграцию. В этой связи его часто отождествляют с современными процессами глобализации, что неверно. Особую популярность движение приобрело после Второй мировой войны; в частности, сторонником мирового правительства был крупнейший норвежский путешественник и общественный деятель XX в. Тур Хейердал (1914–2002).

Созданные в тот период такие мондиалистские течения, как «Универсальное движение за мировую конфедерацию» Гарри Дэвиса, «Федеральный союз» и «Крестовый поход за мировое правительство», организованный английским парламентарием Генри Асборном в 1946 г., были не более чем рекламными акциями и вряд ли могли претендовать на реальное воплощение¹.

Мондиализм, или концепция нового мирового порядка², в 1970 – 1990-е гг. был воспринят американской геополитикой. О нем во всеуслышание было заявлено Президентом США Дж. Бушем-старшим во время военных действий в Персидском заливе. Пути воскрешения этой концепции обозначились еще в период «холодной войны». Ключевые ее положения сводятся к созданию единой системы мирового управления при стратегическом доминировании Запада и прогрессивных демократических ценностей. Таким образом, мондиализм в этом случае сводится к тотальной вестернизации, а поэтому не получил широкой поддержки даже у ближайших союзников в Европе и Японии. Более того, в современной научной и публицистической литературе термин «новый мировой порядок» чаще используется для обозначения заговора по подчинению мира небольшой группой людей, имеющих глобальные финансовые и торгово-экономические интересы.

За пределами Северной Америки наиболее влиятельным представителем мондиализма является бывший глава Европейского банка реконструкции и развития, член Бильдербергского клуба Жак Аттали. Будущий мировой порядок он определяет как «Торговый строй» («строй Денег») – высшую форму эволюции общества. Он предполагает, что в будущем все геополитические разногласия уйдут в прошлое, а свободный рынок и соответствующие ему демократические установки станут общечеловеческими ценностями. Впрочем, многие исследователи рассматривают идеи Аттали, как антигуманистические и разрушительные.

¹ *Барабанов О.Н.* Глобальное управление и глобальное сотрудничество // Глобализация: человеческое измерение: учеб. пособие. М., 2002. С. 31–53.

² Более подробно о мондиализме в англо-американской и европейской школах геополитики, о новых концепциях и мондиалистских центрах, роли Ж. Аттали, З. Бжезинского, Ф. Фукуямы и других исследователей в их становлении и развитии можно узнать в учебном пособии И.А. Василенко «Геополитика современного мира» (с. 125–129, 142–147).

1.2. Трансформационные изменения на политической карте мира: причины, механизмы и ключевые генерирующие процессы

Совершенствование и другие формы изменений, происходящие с ТПС, в т.ч. и с ПКМ, связаны с совокупностью политико-географических отношений (связей), возникающих в ходе взаимоадаптации (по Н.В. Каледину) политических интересов населения и свойств географического пространства, формирующих условия проживания и работы людей (рис. 1.5).

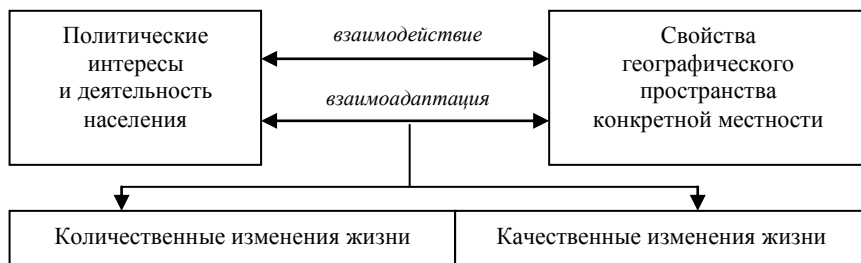


Рис. 1.5. Механизм трансформации в ТПС

Наиболее часто на ПКМ выделяют два вида изменений (трансформаций): количественные и качественные.

Первые связаны прежде всего с изменением количества стран, их внутренних полититико- и административно-территориальных единиц, длины государственных и иных границ, увеличением или уменьшением государственной территории в результате войн или интеграционно-дезинтеграционных процессов, появлением новых или исчезновением старых зон региональных конфликтов, распределением властных полномочий между несколькими столичными городами и т.д.

Качественные трансформации выражаются в смене типов общественно-политического устройства, формы правления или государственного устройства стран, приобретении и утрате государственного суверенитета, формировании и распаде коалиций и союзов, постепенном усложнении ТПС регионального и странового уровней и иных структур политико-географической деятельности и пр. Безусловно, этот вид изменений наиболее часто встречается на ПКМ и к нему приковано больше внимания ученых и практиков.

Однако нельзя забывать, что все перечисленные процессы и события имеют не только качественную сторону, но и количественные последствия. Распад мирового социалистического лагеря в конце 1980-х – начале 1990-х гг. сопровождался не только сменой общественно-политических

формаций на территории бывших его государств, но привел к появлению почти 20 новых государств на ПКМ. В случае если автономная территория Королевства Дания – о-в Гренландия – перестанет быть таковой и по решению своего населения приобретет реальный государственный суверенитет, – это будет пример как качественного, так и количественного изменения на ПКМ.

Также можно различать три группы основных механизмов, ведущих к политико-географическим изменениям:

– **эволюционные или последовательные**, чей алгоритм сводится к целенаправленной деятельности государства и общества по обоснованию необходимости будущей трансформации, формированию общественного согласия в отношении ее. В этом случае общество поддерживает деятельность государства, а также само является инициатором происходящих изменений. Они происходят постепенно безболезненно почти для каждого жителя страны. Среди подобных механизмов следует назвать:

а) выборные процедуры (выборы главы государства, создание политических партий, выборы депутатов национального законодательного органа и др.);

б) референдум (вынесение на общественное решение важных для жизни государства вопросов);

в) опросы общественного мнения, в т.ч. с помощью электронных средств, и дальнейшее использование их результатов для изменения внутренней или внешней политики государства;

г) общественно разрешенное изменение основного закона страны или других важных нормативных документов, касающихся формы устройства и правления государства;

д) отречение монарха от престола и добровольная передача власти новому главе государства или общественно-политическим институтам и др.;

– **революционные или радикальные**. Они основаны на резком изменении политической деятельности в результате мощной активизации протестных настроений, быстрых по времени изменениях общественно-политических настроений. В этом случае результаты трансформаций положительны и необходимы для одних слоев населения и негативны для других. Столкновение интересов различных партий, общественных движений, людей разных политических взглядов и социального статуса – свидетельства подобных изменений. К этой группе относят такие механизмы, как:

а) революционные события в разных их вариациях, путчи, гражданские войны;

б) разные виды социальной конфронтации (забастовки, стычки с представителями органами внутренних дел, вооруженные демонстрации) и

другие организованные и неорганизованные формы гражданского противостояния;

– *военно-политические*. Связаны с военной агрессией извне. Данный вид хоть и не так ярко проявляется в современном мире, но и не утратил своей актуальности. Военная агрессия государств по отношению друг к другу может заключаться в частичной или полной оккупации и аннексии территории (Западная Сахара, Голанские высоты Сирии и др.), поддержке региональных вооруженных конфликтов, ведении локальных (т.н. «партизанских») войн и др.

Военно-силовой потенциал государства традиционно считается одним из важнейших компонентов его мощи, а также средств обеспечения безопасности и достижения национальных интересов. Современные исследователи указывают и на связь военной силы с процессами глобализации человеческих отношений. Парадокс заключается в том, что военная сила, способствовавшая появлению, расцвету и территориальному расширению одних империй, государств, цивилизаций, оборачивалась исчезновением других государств и цивилизаций. В то же время необходимо отметить, что именно военная сила вела к формированию современных международных отношений, основанных на принципах идеализма, который подразумевает преимущественное использование дипломатических средств и переговоров для разрешения межстрановых конфликтов.

Причины и рассмотренные механизмы изменений ПКМ и в целом ее развития обусловлены *фундаментальными* т.н. «*ключевыми*» *процессами* и *факторами*. Их список достаточно широк, назовем главные:

– *демографические*. Рост населения одних стран и уменьшение в других, миграции создают общественную угрозу отдельным странам. Еще в IV в. до н.э. Аристотель вывел первый геополитический закон самодавления места: страны с большой территорией и маленькой численностью населения всегда уязвимы перед приграничными странами с маленькой площадью и значительной численностью населения. Пример российского Северного Кавказа: пестрота и численность населения при незначительности территории и экономического потенциала – подтверждает этот закон. Существует реальные угрозы растворения европейского этноса в миграционных волнах активности и увеличения количества переселенцев из иных стран, относящихся к развивающемуся миру;

– *этническая дифференциация мира*. Разница в уровне социально-экономического развития разных народов, находящихся в одном государстве может создавать внутривнутриполитическую конфронтацию (например, в Бельгии); этническая и религиозная нетерпимость также может разделять государства (Израиль и арабские государства, Северный и Южный Судан, Индия и Пакистан); многонациональность крупных и даже мелких государств также может привести к реализации права на самоопределение и

появлению новых суверенных государств или зон распространения сецессионизма (государства африканского континента, Филиппины, Афганистан, Республика Союз Мьянма и пр.);

– *общественное разделение труда*, в т.ч. его географические формы (особенно международная). Зависимость экономики США от нефти заставляют ее проводить «активную» внешнюю политику в отношении нефтедобывающих государств: либо заключать выгодные договоры по добыче и поставке углеводородов, либо устанавливать контроль над ними посредством военных операций и провоцирования конфликтов. Велика роль в трансформационных изменениях на ПКМ борьбы за земельные и природные ресурсы. Так, в активную стадию перешла борьба за передел нефтегазоносных провинций между арктическими государствами, за чистую воду – в Средней Азии и Центральном Китае, пастбищные участки – в государствах зоны Сахеля и др.;

– *процесс социальной организации общества* (профессиональный, сословно-классовый, кастовый составы населения и др.). Процесс социальной стратификации в настоящий момент имеет существенный вес в распространении политических идей. Согласно мнению И.А. Василенко, М.Г. Делягина, А.Б. Крылова, Н.А. Нарочницкой и других авторов в многочисленных «цветных революциях», охвативших в последние десятилетия многие государства мира, участвовали не только бедные граждане, недовольные распределением богатств в обществе, но и достаточно успешные граждане, студенты и предприниматели, стремящиеся к большей личной свободе и самостоятельности¹;

– *политическая организация общества* (формы правления, политический режим, партийная система). Двадцатый век можно назвать веком смерти монархии как основной формы правления в ряде стран мира. По итогам Первой мировой войны планета не досчиталась Австро-Венгерской, Германской, Российской и Османской империй; по окончании Второй мировой войны исчезли Румынское, Болгарское и Югославское царства, Итальянское королевство и др. Процесс деколонизации «поставил крест» на многих монархиях Азии и Африки (Египет, Ливия, Иран, Эфиопия и др.). В настоящее время многие люди в оставшихся 44 государствах с подобной формой правления также недовольны этой античной и средневековой, как они считают, традицией. Они полагают, что в современном обществе монархия бесполезна и, более того, мешает жителям делать сво-

¹ Василенко И.А. Указ. соч. С. 100–106; *Оранжевые сети*: от Белграда до Бишкека: сб. ст. / под ред. Н.А. Нарочницкой. СПб., 2008; *Мусаелин Л.А.* О цветных революциях, глобальных кризисах демократии и политической системе современной России // Вестник Пермского ун-та. Сер.: Юрид. науки. 2012. №3(17). URL: <http://www.jurvestnik.psu.ru/index.php/ru/vypusk-3172012> (дата обращения: 12.09.2014); *Крылов А.Б.* Кто делает цветные революции? URL: www.novorol.ru/text28692.html (дата обращения: 12.09.2014).

бодный выбор. Именно общественные настроения вынудили короля Хуана Карлоса I, автора испанского ренессанса, отречься от престола в 2014 г. в пользу сына Фелипе VI.

Большое значение для современных геополитических отношений имеет то, какой системы придерживается государство: многие демократические государства Азии и Африки, имеющие особую специфику функционирования, западные политики считают авторитарными и, следовательно, наделяют их лидеров диктаторскими качествами и выставляют творцами зла на земле, формируют военные операции против их властей;

– *процесс духовной организации общества* (выработка и эволюция мировоззрения, системы духовных ценностей, принадлежность к определенным культурам, религиям и др.). Происходящие события на юго-восточной Украине являются прямым следствием игнорирования исторического и культурно-языкового опыта этой страны и формирования нового мировоззрения, основанного на противопоставлении «пророссийской» Украины новой – «демократической» и «прозападной»;

– *интернационализация и глобализация экономических, социальных, политических и духовных связей*. Создание военных, экономических и политических организаций странами мира открывает перспективы не только для выгодного взаимодействия, но также для группового воздействия на меньшие организации путем использования наиболее совершенных систем управления и реализации поставленных задач;

– *ускорившийся процесс распространения информации*. На сегодняшний день это самый актуальный фактор, потому что информация в XXI в. стала неотъемлемой частью ведения активной политики, мерой воздействия на страны, способом ведения войн.

В целом, необходимо отметить, что трансформации ПКМ не происходят в результате влияния только одной из указанных групп ключевых процессов. Как правило, количественные и качественные изменения в регионах и странах зависят от интенсивности совместно проявляющихся сил. Тем не менее очевидно, что в основе современного геополитического процесса чаще всего лежат геэкономические интересы мировых и региональных держав. В связи с этим отметим роль борьбы за ресурсы, рынки сбыта продукции, потоки информации и рабочей силы в изменениях современной ПКМ.

1.3. Формирование политической карты мира как важная политико-географическая проблема

Формирование ПКМ – длительный процесс, определенный специфическими экономическими, социальными, политическими и духовно-культурными условиями развития и жизни человеческого сообщества и

протекающий в едином планетарном географическом пространстве-времени.

В ходе его изучения, несмотря на непрерывность и необходимость учета многообразия протекающих событий, можно выделить основные *этапы формирования глобальной ТПС* (или *исторические состояния*), под которыми можно понимать устойчивый тип политико-географических отношений, закономерную специфическую историческую форму политико-географической самоорганизации общества на глобальном уровне в конкретное историческое время [3, с. 13].

Каждому такому историческому состоянию ПКМ присущи специфические черты и закономерности, в т.ч. различия в соотношениях между количеством и интенсивностью основных процессов изменения ПКМ, проявление активности сил, участвующих в политико-географической деятельности, наличие отдельных субъектов политико-географической деятельности и т.д. Н.В. Каледин и В.В. Ятманова, таким образом, утверждают, что каждый отдельно взятый этап в формировании ПКМ определяется однотипностью, сходством главных компонент и характеристик политико-географической деятельности в глобальном политико-географическом пространстве-времени.

Большинством ученых¹ [1, с. 71–78; 7, с. 9–13; 8, с. 87–154], а также в материалах иных источников² выделяются четыре этапа в развитии ПКМ, исходя из общепринятой периодизации единого исторического процесса:

- I. Древний период (до V в. до н.э.).
- II. Средневековый период (примерно V–XV вв.).
- III. Новый период (XV – рубеж XIX и XX вв.).
- IV. Новейший период (по настоящий момент), который, в свою очередь, подразделяется на подпериоды: 1) между мировыми войнами; 2) после Второй мировой войны до 1990-х гг.; 3) современный (с 1990-х гг.).

В иных работах эта логика нарушена, но это касается лишь обоснования датирования нескольких из периодов. Так, новый и новейший периоды разграничиваются 1914 г., а не рубежом XIX и XX вв.

Н.В. Каледин и В.В. Ятманова в своей работе указывают, что такой подход к изучению ПКМ может иметь место, но вряд ли подходит, так как термины традиционной периодизации всемирной истории учитывают более широкий круг явлений и процессов. Они предлагают использовать генетически более точный формационный подход. Авторы пишут, что раз-

¹ *Экономическая, социальная и политическая география: мир, регионы, страны: учеб.-справ. пособие / под ред. И.А. Родионовой М., 2008. С. 25 – 28; Ягья В.С. Основные периоды формирования политической карта мира // Изв. Всесоюз. геогр. о-ва. 1987. Т.119, вып. 4. С. 306–313.*

² URL: https://ru.wikipedia.org/wiki/Политическая_карта_мира

личия и специфика (как и общность, однотипность) фундаментальных политико-географических процессов, характер и формы (структуры) ТПС «задаются комплексом факторов и законов общественно-экономических формаций, выполняющих функцию организационной структуры ... формирования цивилизаций и ПКМ» [3, с. 13].

Такой подход позволяет выявить три крупных исторических типа ПКМ и соответствующие им периоды:

1) ПКМ докапиталистического типа – от возникновения древнейших государств (с конца IV тысячелетия до н.э.) до начала эпохи Великих географических открытий (конец XV – начало XVI вв.);

2) ПКМ капиталистического мира – от эпохи Великих географических открытий до начала XX в., включая период до Первой мировой войны;

3) ПКМ современного (посткапиталистического) мира – от 1914 г. по настоящее время.

Докапиталистический период характеризуется возникновением и становлением ПКМ как первичной государственно-геополитической системы, появлением в период между IV–II тыс. до н.э. древнейших государств и очагов государственности в северном полушарии между 20° и 40° с.ш., преимущественно в долинах рек (в терминах Л.И. Мечникова – «речные царства»)¹: Древнеегипетского, Месопотамского, Древнеиндийского, Восточно-Средиземноморского, Древнекитайского, Древнегреческого и Древнемакедонского, Мезоамериканского царств.

Именно на этих территориях, основываясь на благоприятных природно-климатических, земельных, водных и людских ресурсах, стал возможен интенсивный общественный прогресс: развитие торговли, основанной на орошаемом земледелии, разделение труда, социальное расслоение, экономическая, а затем и политическая организация общества. Остальные территории мира, ввиду замедленности этих процессов и присваивающего характера хозяйства, еще длительное время оставались политико-географической периферией (север Евразии и Америки, Австралия и Океания, большая часть Африки). Они скорее становились объектами экспансии сформированных государств-лидеров (особенно уже в эпоху позднего Средневековья), чем активными участниками политико-географической деятельности.

Н.В. Каледин и В.В. Ятманова указывают следующие политико-географические процессы (силы), особенно характерные для данного периода развития ПКМ:

а) *ресурсно-геополитические*. Борьба за обладание лучшими и обширными земельно-аграрными, трудовыми ресурсами была особенно ин-

¹ Мечников Л.И. Цивилизации и великие исторические реки. М., 1995; Муранов А.П. Величайшие реки мира. Л., 1968.

тенсивна на территориях речных царств древности. Также вооруженная борьба велась за отдаленные районы, богатые жизненно важными металлическими рудами, «мягким золотом», зерном, позже – драгоценными металлами, лесом, солью и пряностями и др.;

б) *торгово-геополитические*. Районы прохождения международных торговых путей, распространения торгово-ремесленных операций всегда были в зоне постоянного внимания древних и средневековых государственных деятелей и завоевателей, а следовательно, отличались политико-географической неустойчивостью. Среди них особо выделялись Восточное Средиземноморье (Анатолийское побережье, Палестина, район Красного моря и Персидского залива, Центральная и Средняя Азия, Сицилия и др.;

в) *этногеополитические*. Крупнейшие передвижения («миграции») в основном кочевых народов, вызванные в т.ч. и природно-климатическими причинами, постоянно приводили к изменению конфигурации древних и средневековых государств, оккупации отдельных территорий и порабощению (гунны в IV–V вв., арабы в VII–IX вв., тюрки-сельджуки в XI в., монголы в XIII в. и др.). Они охватывали значительные территории и способствовали расширению ПКМ на периферийные зоны;

г) *колониационно-геополитические*. Активная колонизация была инструментом расширения внешнего политико-географического присутствия для крупных государств, а также греческих полисов. Каждая новая колония в дальнейшем могла стать очагом новой государственности (Карфаген на африканском побережье, Пантикапей в Боспорском царстве, Сиракузы на о-ве Сицилия, Византий, Неаполь). Колонизация была характерна не только для античных народов (финикийцев, эллинов, ассирийцев), но и для людей Средневековья. Среди последних наиболее прославились «морские» народы, например скандинавы-викинги, основавшие свои колонии на Британских, Оркнейских, Фарерских и Шетландских островах, побережьях Исландии, Гренландии, Лабрадора и Балтики, Нормандии, юге Апеннинского полуострова, Сицилии и других местах¹;

д) *религиозно-геополитические процессы* были наиболее характерны для позднеримского и средневекового периодов. Они двигали крестоносцами, арабами-мусульманами во время их завоевательных походов, способствовали распаду Римской и Византийской империй, становлению Османского государства и Русского царства.

Если говорить о территориальной структуре ПКМ в этот период, то она имела очагово-многополюсный вид, но при этом достаточно разобщенный. В то же время в тех регионах мира, где происходило наложение указанных политико-географических процессов и сил, она отличалась особым динамизмом и территориальным охватом. Такова была, например,

¹ Будур Н. Повседневная жизнь викингов IX – XI века. М., 2005. (Живая история).

региональная политическая карта Ближнего и Среднего Востока. Здесь уже во II тыс. до н.э. в результате постоянного срастания древнейших очагов государственности сложилась целостная система государств, простиравшаяся от Палестины до бассейна р. Инд и от Средней Азии (Согдианское и Бактрийское царства) до северо-восточной Африки.

В середине – конце I тыс. до н.э. в результате походов Александра Великого эта система постепенно срослась с Восточным Средиземноморьем (рис. 1.6), а в I тысячелетии н.э. уже благодаря завоевательным походам римлян и арабов, развитию торговли с Востоком она проникла в глубь Европы и Азии, вышла к берегам Атлантического и Тихого океанов. Постепенно в I тыс. н.э. на всем пространстве Евразии и близлежащих районов Африки складывается первая значительная региональная политическая карта Ойкумены, имевшая сплошной характер.

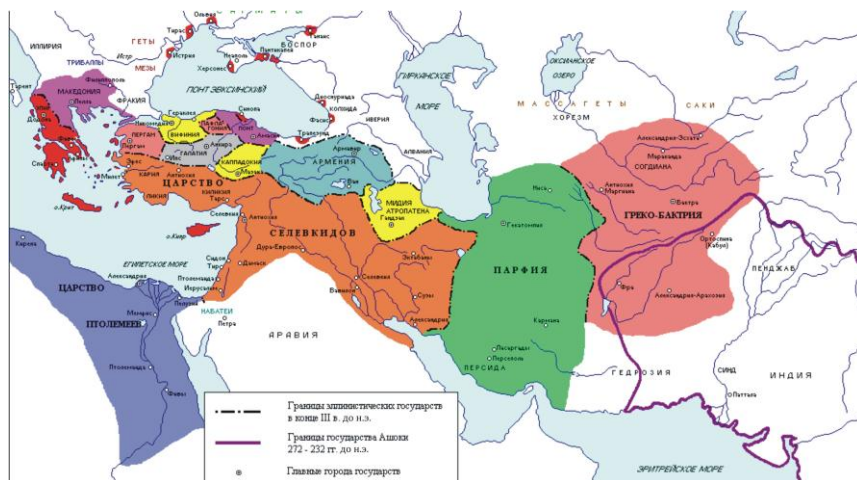


Рис. 1.6. Политическая карта Восточного Средиземноморья, Ближнего и Среднего Востока в период после завоевательных походов Александра Македонского (III в. до н.э) (по О. Егеру¹)

В результате феодализации европейского и азиатского обществ в V–XVI вв. сформировавшаяся целостная ПКМ стала активно распадаться (дробиться), что было вызвано формированием вокруг крупных государств (империй) (империя Каролингов, переросшая в Священную Римскую империю, Киевская Русь, Византийская империя и др.) буферных зон. В

¹Карта мира эллинского периода. URL: <http://www.diphis.ru/oldSite/maps/ellin-3.gif> (дата обращения: 04.08.2014).

позднее Средневековье именно с ними были связаны интеграционные процессы образования централизованных монархий, вступивших в эпоху Великих географических открытий.

Таким образом, территориальная структура докапиталистической ПКМ, имевшая первоначально линейный и очаговый характер (долинный или приморский), постепенно перерастает в более сложные региональные и межрегиональные формы: в терминах В.П. Семенова-Тян-Шанского – кольцеобразную систему владения территориями, характерную для древних государств Средиземноморья, Византии, Средневековой Швеции; чрезматериковую, имевшую место в Древнеегипетской и Древнеперсидской державах, государстве Александра Македонского, Арабском халифате, Османской империи и др. При этом сочетание территориальных форм владения древних и средневековых империй способствовало их устойчивости, но в то же время послужило одной из причин их распада.

ПКМ капиталистического мира (XV – начало XX в.) представляла собой иное историческое состояние политико-географических процессов, вызванное нарастающей капитализацией общества, к началу XX в. имевшей уже планетарный масштаб. Для современного мира она имеет принципиально важное значение. Именно в этот период развития ПКМ были запущены такие процессы, как интернационализация мирового хозяйства и международной жизни, социально-экономическое неравенство стран и регионов, появление государств – мировых лидеров, повышение роли промышленности в жизни общества, в т.ч. в обладании военным преимуществом и др.

Важнейшее значение для протекания политико-географических мировых и региональных процессов имели уже иные силы и механизмы:

а) *формационно-геополитические*. Смена типа общественного строя с феодального на буржуазно-капиталистический привела к радикальным изменениям в жизни государств: появлению рыночной экономики и конкуренции, стремлению к распространению капитала на обширные территории, формированию демократических (антицентрализованных) сил. Буржуазные революции XVI–XVII вв. вывели на передовые роли в мировой политике и экономике новые государства, первыми принявшими изменившиеся условия: Нидерланды, Англию, Францию, Швецию. Они стали определять геополитические центры силы и организовали первый раздел мира.

Постепенно развитие международной торговли, новые политические условия и усовершенствование транспортных технологий сделано возможным появлением «новых капиталистических государств» второй волны, основанных на принципах национализма и укрупненного капитала: Австро-Венгерской, Германской, Российской, Японской империй, Итальянско-

го королевства, что повлекло новое соперничество между державами, второй передел колониального мира и возможность мировой войны;

б) *колониально-геополитические процессы*. Первоначальные мотивы колонизации стран Америки, Азии и Африки – погоня за драгоценными металлами и пряностями, получение дешевой рабочей силы, торговое преобладание – в последующие века усилились благодаря мануфактурному производству, развитию парового транспорта, научному прогрессу и росту численности населения в странах Европы.

Поскольку традиционные пути европейской торговли и отношения со странами Востока (через внутренние евразийские и средиземноморские пути) были в XV–XVI вв. полностью подчинены Османской империи, то сначала южно-европейские, а затем и северо-европейские и балтийские монархии обратили свое внимание на иные маршруты сообщения – вокруг Африки, на запад от Европы и т.д. Это позволило значительно расширить представления европейцев об ойкумене и привело к появлению новых региональных ТПС на ПКМ того времени.

Основными методами колонизации стали уже известные нам борьба за ресурсы, земли, рабов, развитие торговли и плантационного хозяйства, контроль над транспортными путями, грабежи, пиратство, миссионерская деятельность представителей Римского престола и др. К концу периода они дополнились интервенцией капитала и переделом созданной в колониях промышленной собственности. Особенно часто к этим формам прибегали торговые компании, частные лица и монархи Великобритании, которая к началу XX в. превратилась в крупнейшую мировую метрополию и мирового лидера. В 1877 г. Королева Великобритании и Ирландии Виктория приняла титул Императрицы Индии, тем самым официально утвердив статус Британской империи.

К концу капиталистического периода в формировании ПКМ мировая колониальная система охватила практически всю сушу планеты, не занятую суверенными государствами (в Европе, Азии и Америке) и т.н. странами-полуколониями (Китайская империя, Сиам, Персия, Афганистан, Бутан, Албания и др.), и 60% населения планеты (1,6 млрд жителей) [3, с. 28];

в) *этногеополитические процессы*. В Новое время усиливается стремление народов к самоопределению, национально-освободительной борьбе и формированию государств в пределах расселения единых народов. Первыми от испанского и португальского владычества освободились Нидерланды (1579 г.), а позже – государства Америки (1810–1830-е гг.). Крупными очагами борьбы за самостоятельность стали в XVIII в. английские колонии в Северной Америке, а в XIX в. – османские владения в Европе (Греция, Румыния, Сербия, Болгария, Черногория, Албания);

г) *государственно-геополитические противоречия* и борьба между колониальными державами за контроль мирового геополитического про-

странства. Они сопровождалась не только военными походами и операциями, но и заключением мирных договоров, устанавливавших правила поведения в послевоенное время (Гордесильяский, Вестфальский, Венский и др.) и фактически заложивших основы политического будущего мира. Так, Вестфальский мирный договор 1648 г., заключенный по итогам Тридцатилетней войны, определил понятие национального суверенитета европейских государств.

В эту эпоху борьба за колониальный передел мира сопровождалась перегруппировкой сил в Европе и Азии, борьбой за узлы межгосударственных и региональных противоречий в уже освоенном пространстве (крымская война 1853–1856 гг., наполеоновские войны 1804–1815 гг., русско-японская война 1904–1905 гг., русско-турецкие и др. войны).

Таким образом, в XV–XIX вв. ПКМ преодолевает очагово-региональный характер и постепенно приобретает сплошной характер, на ней появляются новые субъекты: страны – мировые лидеры (метрополии), колониальные владения, британские доминионы, ставшие в последствии независимыми государствами, страны-протектораты и полуколонии, межгосударственные союзы и коалиции, торговые компании, а в конце XIX в. и промышленные монополии (рис. 1.7).



Рис. 1.7. Иерархия стран в капиталистический период (в конце XIX в.) [3]

Также этот этап характеризуется высокой степенью евроцентризма (включая и Российскую империю), но он не отменял роста новых геополитических центров сил, которые активно заявили о себе на рубеже XIX и XX вв. – США, Япония, британские доминионы, что подтвердило участие последних в мировых войнах.

Ключевая роль в территориальной структуре ПКМ в капиталистический период принадлежала системам политико-географического господства глобального и регионального масштаба. Первые особенно были характерны для английской, французской, испанской колониальных империй (клочкообразный рисунок территориальных владений) (прил.1.1). Последние – для Российской империи (государство от моря до моря), США (сочетание чрезматерикового и кольцеобразного рисунков), Японии (кольцеобразный и клочкообразный), Италии (попытка оформить кольцеобразную систему территориального владения – т.н. *Mare Nostrum* – «Наше море»).

Первая мировая война 1914–1918 гг. в корне изменила эволюцию ПКМ и установила новые господствующие политико-географические процессы (силы), имеющие продолжение и в настоящий момент времени. Она ознаменовала, по мнению большинства исследователей ПКМ, новейший этап в развитии международной политики и всего мирового сообщества. Н.В. Каледин и В.В. Ятманова убедительно доказывают, что 1914 г. – начало нового (*посткапиталистического*) *состояния ПКМ*.

В этот период приобретают глобальный характер все общественно-политические и социально-экономические процессы и их последствия (происходит становление глобализирующегося общества); появляются глобальные проблемы (в т.ч. гонка ядерного вооружения); распространяются демократические свободы и ценности на все континента; значительно расширяется перечень субъектов и объектов политико-географической деятельности.

Переход от капиталистического к посткапиталистическому периоду также характеризуется появлением политической карты мира как отдельного понятия и явления. В.С. Ягья пишет: «Империализм окончательно придал политической карте на Земном шаре всемирный характер; вся суша и часть Мирового океана подверглись государственно-территориальному размежеванию. И именно с этого времени мы можем говорить о политической карте мира как системе ... государств, подчинивших себе значительные территории в различных частях света и находившихся в отношениях острого соперничества друг с другом, но имевших тенденцию к взаимному экономическому да и политическому сближению и даже к объединению ради осуществления своих групповых ... целей»¹.

¹ Ягья В.С.. Указ. раб. С. 306–313.

Среди основных политико-географических процессов (сил), играющих основную роль на новом витке развития ПКМ, необходимо особо выделить:

а) *формационно-геополитические*, которые охарактеризовались кризисом капиталистической системы и ее более позднего вида – империализма и становлением мирового социалистического лагеря. Первоначально социалистические преобразования охватили евразийский регион (Россия, Германия, Австро-Венгрия, Персия и др.), но утвердиться смогли лишь на осколках крупнейшего мирового государства. После Второй мировой войны новая социалистическая формация охватила уже окраины колониальных империй, а также наиболее пострадавшие страны Восточной Европы. Таким образом, был создан мировой социалистический лагерь, который к концу 1980-х гг. насчитывал 15 государств (рис. 1.8) и еще более 20 активно сотрудничавших с ним стран (в основном из Латинской Америки, Африки и части Азии). Он производил, по некоторым оценкам, от 33 до 40% промышленной продукции, являясь динамичной индустриально развитой группой стран.

Важно отметить, что некоторые преимущества социалистической системы (бесплатное образование и социальное обслуживание, равноправие всех профессий и общественных классов, мужчин и женщин и др.) восприняли и капиталистические государства, создавшие системы с сильным влиянием государства на социальный сектор экономики («шведская система», «социально-рыночное государство», «кейнсианство» и др.).



Рис. 1.8. Основные участники мирового социалистического лагеря в конце XX в.

Распад социалистического лагеря (государства Варшавского Договора) и Совета экономической взаимопомощи в конце 1980-х – начале 1990-х гг. наряду со Второй мировой войной стал одним из самых масштабных потрясений в истории человечества;

б) *государственно-геополитические процессы* в этот период также обозначили борьбу капиталистических, а позже капиталистических и социалистических сил за мировое господство и перераспределение мирового баланса сил.

Империалистическое соперничество и устремления Британской и Германской империй привели к разрушительным последствиям Первой мировой войны. По ее итогам был произведен новый передел мира в пользу государств Антанты и их союзников (исключая Россию). Результаты этого передела были юридически закреплены Версальским мирным договором 1919 г., а затем привели ко Второй мировой войне, первым ядерным бомбардировкам Хиросимы и Нагасаки и самому большому числу убитых, раненных и неродившихся людей за всю историю человечества.

Региональные военные конфликты сопровождали и весь период «холодной войны» (паритетное противостояние двух супердержав США и СССР), начавшейся по инициативе США и Великобритании. В течение 1950–1980-х гг. они приводили к изменению региональных политических карт Азии, Африки и Америки, а также «подготовили» почву для появления феномена мирового терроризма, современных зон и дуг нестабильности на всех мировых континентах.

В то же время позитивным итогом такого противостояния стало понимание невозможности новой мировой войны с применением оружия массового поражения, участием большого количества войск и вооружений; создание современной системы международной дипломатии, базирующейся на принципах идеализма и мирного урегулирования конфликтов; усиление роли международных организаций, прежде всего ООН, Движения Неприсоединения и многочисленных региональных и отраслевых объединений развивающихся стран. В современном мире они выступают регуляторами мировых процессов и обладают инструментами для примирения конфликтующих стран;

в) после Второй мировой войны межстрановое соперничество меняется от военно-политического на преимущественно геоэкономическое (торговое, инвестиционное, промышленное, информационное и др.) – в мире наступает эпоха господства *экономико-геополитических процессов*. Они выводят на первый план не военные бюджеты стран, а их геоэкономическую мощь и роль в мировом хозяйстве. Тем самым происходит смена мировых лидеров и вместо евроцентристского мира наступает эпоха расцвета геополитической мощи США, особенно укрепленная распадом СССР. В 1990 – 2000-е гг. это государство превратилось в мирового эко-

номического и политического лидера, решающего судьбы планеты. Его поведение на международной арене основано на выгодных для США и их союзников геополитических доктринах (рис. 1.9) [13, с. 136–138].

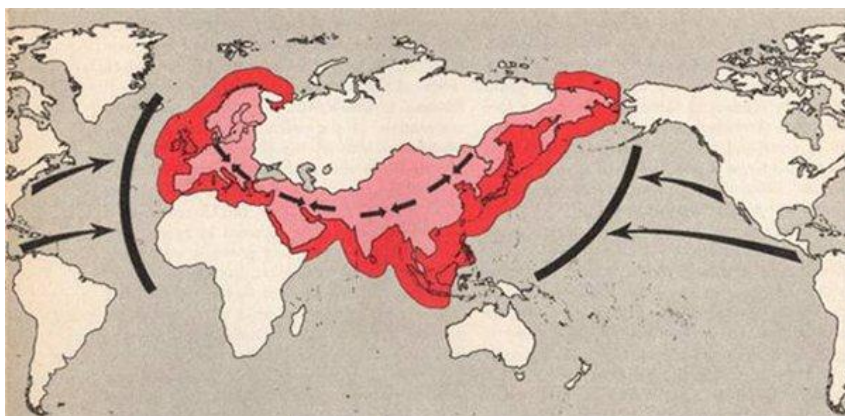


Рис. 1.9. Географическая интерпретация геополитической концепции «Хартленд – Римленд» Н. Спайкмена (1940 г.)[4]

Однако логика развития современного мирового хозяйства неизбежно приближает эпоху появления новых глобальных центров экономического доминирования, которые способны подорвать монополию США. Прежде всего это касается Китая и других стран БРИКС;

г) формирование ПКМ XX в. немыслимо без учета *этно- и, шире, культурно-геополитических процессов и сил*. Они характеризуют стремительную деколонизацию мира в результате национально-освободительной борьбы, интеграционных и дезинтеграционных действий отдельных народов. Обретение государственного суверенитета большинством стран Азии происходило в 1940-70-е гг., Африки – в 1950-60-е гг., Карибского бассейна – в 1960-80-е гг., Океании – в 1970-90-е гг.

В Европе осталось единственное заморское владение – Гибралтар, принадлежащее Великобритании. Последняя колония на азиатском континенте Макао (Аомынь) была передана Португалией под суверенитет Китая 20 декабря 1999 г. Последняя крупная колония Африки – Намибия – получила независимость от ЮАР в 1993 г. Современные зависимые территории – в основном это маленькие островные государства в Карибском море, Океании и Индийском океане.

Важным следствием национально-освободительной борьбы и реализации права на самоопределение является современное сепаратистское движение, широко развернувшееся на всех континентах и имеющее раз-

личные последствия. Наиболее сложная ситуация складывается сегодня в отношениях между Турцией и самопровозглашенным Курдистаном, исламистскими течениями и государственными властями в Сирии, Ираке, Афганистане и Пакистане, а также в северной и северо-восточной Африке, Кавказском регионе, различными национально-культурными течениями в палестинско-израильском, украинском и балканских конфликтах и др. Сепаратистские и другие формы сепаратистского движения будут определять развитие ПКМ на протяжении всего XXI в.

Таким образом, в формировании политической карты посткапиталистического мира можно выделить три основных периода с преобладанием некоторых из указанных политико-географических процессов в каждом из них:

1. Эпоха последнего империалистического передела мира и начало процесса социализации после Версальского мирного договора.

2. Эпоха глобальной социализации и деколонизации после Второй мировой войны.

3. Эпоха распада социалистического лагеря и становление многополярной (биполярной) системы международных отношений при активизации роли международных организаций, соглашений, росте глобализационных процессов.

В продолжающемся XXI в. на *политической карте Европы*, по оценкам исследователей, активными останутся этно- и культурно-геополитические процессы, которые могут привести к образованию новых государств (самостоятельных Шотландии, Каталонии, Фландрии и Валлонии). Сохранится неопределенный статус Косово, других активных зон сепаратизма. Во внешней политике стран ЕС сохранится ориентация на трансатлантическое взаимодействие и противопоставление своих интересов геополитическим устремлениям России (особенно это касается Великобритании и стран Восточной Европы). Однако к середине XXI в., по нашему мнению, эта конфронтация будет снижаться, а интеграционные связи будут усиливаться (благодаря изменению взглядов во Франции, Германии, скандинавских государствах). Возможно изменение форм государственного правления – переход некоторых государств от монархии к республиканской системе (Испания), а также форм государственного устройства – от унитаризма к федерализации (Украина).

Политическая карта Азии в XX в. претерпела значительные изменения: на смену национально-освободительной борьбе пришла более стабильная и спокойная эпоха выбора политического и социально-экономического развития между капитализмом и социализмом. В XXI в. большинство стран Азии выбирают догоняющий тип развития, стремясь перенять опыт промышленно развитых государств (Республика Корея, Таиланд, Индонезия,

Сингапур, Малайзия) или использовать внутренние возможности для достижения более высокого уровня жизни (Китай, Вьетнам).

В новейшую эпоху значительно будет возрастать геоэкономическая и геополитическая роль Китая и его национальных диаспор по всему миру, что не может не отразиться на региональной политической карте Азии. Также появляются новые азиатские державы, которые за счет международных организаций и собственного природно-ресурсного и людского потенциала способны сильно изменить мир – сделать его многополярным (Турция, Иран, Индия, Пакистан).

В то же время активными останутся этно- и религиозно-геополитические процессы, которые будут поддерживать сепаратистские настроения во многих странах, а возможно, приведут к появлению новых «суверенных» псевдогосударств на территории Афганистана, Ирака, Сирии и др. Они же могут привести к падению монархии в Иордании и Таиланде, изменению форм государственных режимов в президентских республиках (от местных форм демократии к политическому хаосу, как это происходит сейчас в Афганистане и Ираке).

Политическая карта Африки в XXI в. также может претерпеть сильные изменения. Ее трансформация продолжится, но уже не за счет процессов деколонизации, а через выбор собственного пути развития в сложноустроенном мире, взаимодействие с традиционными и новыми мировыми державами (США, ЕС, Китай, Россия), противостояние светских и религиозных (исламистских), террористических организаций и усиление (снижение) интенсивности национально-этнических конфликтов.

Новые государственные образования могут образоваться на территории Нигерии, Эфиопии, Мали, ЮАР, Анголы. Изменения могут затронуть и формы государственного устройства отдельных стран, как это произошло с Сомали в 2012 г. В целом последствия трансформации политико-географического пространства на африканском континенте всегда сложно просчитать, так как они могут привести как к разрешению существующих этнорелигиозных и иных конфликтов, так и к их обострению.

Политическая карта Америки XXI в. близка по особенностям проявления политико-географических процессов к азиатскому континенту. Современные тенденции развития ее стран характеризуются все большим отмежеванием от слепого копирования внешнеполитических решений США и желанием иметь собственный курс во внешней и внутренней политике, хотя, безусловно, проамериканские настроения традиционно сильны в Карибском бассейне и Мексике. На региональной карте появляются новые державы, стремящиеся более активно участвовать в международных делах (Бразилия, Аргентина) как самостоятельно, так и через международные организации, не ограничивающие их суверенитет. Важным преимуществом стран Латинской Америки является отсутствие на континенте каких-

либо военно-политических блоков. Тем самым они более открыты для многополярного мира, чем страны Северной Америки и Европы.

На данной территории также имеются спорные участки и архипелаги (Фолклендские острова) и зоны распространения сепаратизма (штат Чьяпас в Мексике, Москитовый Берег в Никарагуа). Однако они не имеют ярко выраженного вооруженного продолжения, кроме криминальных течений, связанных с трафиком наркотиков. Это еще одно преимущество Латинской Америки.

Более существенные политико-географические изменения могут затронуть проамериканские территории – Канаду и Карибморский бассейн. В частности, здесь сильны антимоноархические настроения. Большая часть населения Канады, Гренады и Ямайки желает видеть их страны республиками. Кроме того, окончательно не решен вопрос франкоговорящего Квебека в Канаде, сильны протестные настроения среди индейцев США (Республика Лакота), гавайцев и гренландских эскимосов. Могут продолжиться процессы деколонизации (Мартиника, Гваделупа, Французская Гвиана).

Самую обширную площадь в XXI в. занимает **политическая карта Австралии и Океании**, включающая материковые и островные территории, а также части акватории Индийского и Тихого океанов. Здесь будут продолжаться процессы деколонизации (Новая Каледония) и поиска пути самоопределения стран, а также возможна активизация сепаратистских движений (острова Бугенвиль и Гуадалканал в составе Соломоновых Островов, Французская Полинезия).

В заключение отметим:

1) ПКМ представляет собой не просто географическую карту, а имеет сущность глобальной территориально-политической системы, формируемой совокупностью стран и регионов, а также международных организаций, взятой во всей сложности их отношений, форм правления и устройства;

2) ПКМ обладает всеми свойствами территориальной системы, важнейшее из которых – способность к динамической трансформации, проявляющаяся в ходе реализации эволюционных, революционных и военно-стратегических механизмов под влиянием конкретных факторов географического пространства – времени;

3) среди основных генераторов изменений на ПКМ можно назвать демографические, ресурсно-экономические, этносоциальные, культурно-исторические, информационные процессы, а также развертывающийся процесс глобализации;

4) в истории формирования современной ПКМ можно выделить несколько этапов ее развития, для каждого из которых был характерен схожий набор политико-географических процессов и сил. Исследователи этой проблемы называют разное количество этапов, но наиболее приемлемой, на наш взгляд, является точка зрения ученых из Санкт-Петербургского

государственного университета Н.В. Каледина и В.В. Ятмановой, которые предлагают исследовать процесс формирования ПКМ на основе формационного подхода. Они выделяют три исторических состояния ПКМ: докапиталистическое, капиталистическое и посткапиталистическое;

5) современный этап развития ПКМ характеризуется резким увеличением количества участников политико-географической деятельности на мировой арене, усилением геэкономических и этнокультурных процессов, приводящих к столкновениям между объектами ПКМ и внутри них, созданием системы многополярного мира, утверждением роли региональных группировок в геополитическом пространстве.

Вопросы для самоконтроля

1. Дайте определение ПКМ в узком и широком смыслах. Укажите основные отличия этих дефиниций.
2. Назовите основные свойства ПКМ как глобальной ТПС.
3. Укажите основные процессы (факторы), влияющие на количественные и качественные изменения ПКМ. Приведите примеры указанных процессов.
4. Приведите примеры изменений на ПКМ, имеющих смешанный количественно-качественный характер.
5. Что лежит в основе выделения основных исторических этапов формирования ПКМ?
6. Чем характеризуется современное состояние ПКМ? Назовите основные процессы и свойства.

2. ОБЪЕКТЫ СОВРЕМЕННОЙ ПОЛИТИЧЕСКОЙ КАРТЫ МИРА

На современной политической карте мира можно насчитать несколько сотен составляющих ее объектов. Все они имеют разный статус, размер, форму, правовой режим, степень активности участия в международных делах и другие характеристики. В то же время их можно разделить на две группы: «традиционные», которые называются и характеризуются всеми авторами (рис. 2.1) и «дискуссионные», существование которых в составе глобальной ТПС связано с мнением отдельных ученых.

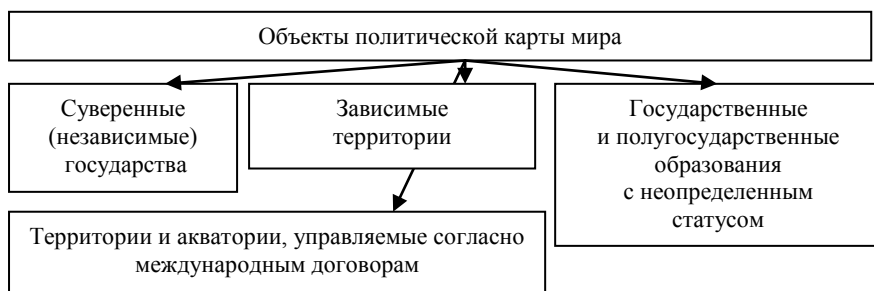


Рис. 2.1. Объекты политической карты мира, традиционно выделяемые исследователями

Среди последних называют *различные геоэкономические объекты* (ТНК и мультинациональные банки), *международные и региональные организации, региональные конфликты*, среди которых Д.В. Заяц особо выделяет более 50 крупных очагов (прил. 2.1) на площади в 12,7 млн км² (8,5% площади суши) и с населением в 220 млн чел. [20, с. 11–14].

2.1. Суверенные (независимые) государства

Суверенные (независимые) государства – государства, не подчиняющиеся никакой внешней силе, свободно осуществляющие внутреннюю и внешнюю политику. Суверенность (независимость) государства предполагает:

- полноту законодательной, исполнительной и судебной власти государства на всей его государственной территории;
- исключение иностранного вмешательства во внутренние дела государства, включая вопросы социального, демографического, культурного, экономического и иного развития страны в целом и отдельных ее частей;
- неподчинение властям иностранных государств в сфере международного общения (внешняя политика и оборона, национальная безопас-

ность), если действия этого государства наносят вред или противоречат национальным интересам, за исключением случаев явно выраженного и добровольного согласия на ограничение своего суверенитета;

– возможность обращаться к международному праву в случаях спорных отношений с иными суверенными государствами или их частями;

– наличие собственной полностью контролируемой государственной территории, а также иных атрибутов (законодательство, армия, финансовая и денежная системы, столица, национальный флаг, герб, гимн и т.п.).

Носителем суверенитета может быть только *народ*, осуществляющий свою суверенную власть через выборное представительство и главу государства, или монарх в силу «божественного права и завоевания» (по традиции в странах с ограниченной монархией, в реальности – только в абсолютных монархиях).

Сегодня на ПКМ насчитывается 196 независимых государств, в том числе республики Абхазия и Южная Осетия, которые признает Россия, но не признает большая часть мирового сообщества.

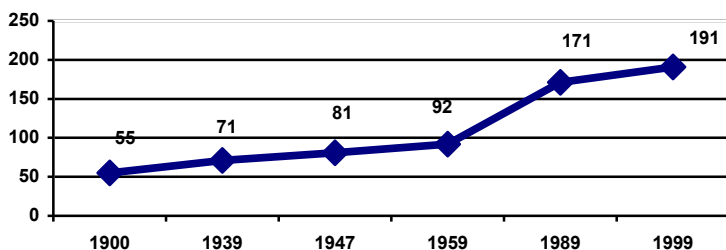


Рис. 2.2. Динамика появления независимых государств в XX в. (по [35])

Появление нового суверенного государства – событие важное и значимое для мировой истории и географии, но не такое редкое. Динамика появления суверенных государств на политической карте мира показана на рис. 2.2. Чуть больше, чем за десятилетие XXI в. на ПКМ появились 5 новых суверенных стран: Восточный Тимор (2002), Черногория (2006), Южная Осетия, Абхазия (2008) и Южный Судан (2011). Безусловно, их количество будет увеличиваться и в дальнейшем. Причинами станут следующие процессы:

– *деколонизация* (преобразование зависимых территорий в независимые в результате специальной политики, поддерживаемой ООН, и демократизации местных властных институтов). Так, по результатам референдума, который пройдет в период с 2014 по 2018 г., независимость может обрести Новая Каледония;

– *предоставление все большего объема автономных прав отдельным частям суверенных государств*. Например, Гренландия, являющаяся автономной частью Дании, в ближайшие десятилетия может получить статус суверенной страны. Шотландия, относительно самостоятельная часть Великобритании, была близка к тому, чтобы стать независимой. Однако, по итогам референдума от 18 сентября 2014 г., этот процесс откладывается на неопределенный срок;

– *преобразование государств с неопределенным статусом в признанные международным сообществом страны*. Среди возможных кандидатов – Западно-Сахарская Республика и Государство Палестина, но в связи с событиями лета 2014 г. на Ближнем Востоке их «законное» появление на ПКМ, вероятно, также откладывается на длительный срок.

Таким образом, важнейшее значение в процессах трансформации глобальной ТПС и появлении новых суверенных государств имеют различные *сецессионистские движения*, которые своей целью провозглашают отделение определенных территорий от материнского государств. Их возникновение вызвано как внутренними, так и внешними причинами, например поддержкой отдельных групп населения государством – мировым лидером.

2.1.1. Государственная территория и способы ее изменения

Государственная территория – часть поверхности суши Земли, внутренние и территориальные воды, простирающиеся над сушами и водами воздушное пространство с присущими им природными, а также созданными человеческой деятельностью свойствами и ресурсами, на которые распространяется суверенитет данного государства [1, с. 38].

Среди основных характеристик государственной территории выделяют:

– *величину площади* (табл. 2.1);

– *процент эффективной территории*, под которой понимается та часть государственной территории, где наиболее эффективно функционируют основные экономические центры и городские агломерации, проложены основные транспортные магистрали и ведется интенсивное сельское хозяйство. Здесь комфортные природные условия для жизни людей: среднегодовая температура воздуха выше -2°C , а высота над уровнем моря меньше 2000 м;

– *конфигурацию и форму*, которые определяют территориальную организацию общества, направления внутривнутрихозяйственных и внешнеэкономических связей. И.И. Пирожник называет следующие типы стран по их форме:

**Крупнейшие независимые государства
современной ПКМ по величине территории**

Ранг	Государство	Территория, млн км ²
1	Российская Федерация	17,13 ¹
2	Канада	9,98
3	Китайская Народная Республика	9,83
4	Соединенные Штаты Америки	9,60
5	Бразилия	8,51
6	Австралийский Союз	7,74
7	Индия	3,29
8	Аргентина	2,78
9	Казахстан	2,72
10	Алжир	2,38

Составлено автором на основании данных ЦРУ США (www.cia.gov) с исправлениями

а) *государства с компактной территорией*, имеющие форму, близкую к квадрату или кругу (Франция, Испания, Польша, Венгрия и др.). В такой стране обеспечиваются эффективный контроль и равномерное экономическое развитие всей территории;

б) *государства вытянутой формы* (Вьетнам, Гамбия, Италия, Норвегия, Панама, Того, Швеция и др.), территории которых протянулись вдоль морского побережья, занимают территорию вытянутых полуостровов или долин крупных рек. Данное обстоятельство затрудняет управление, ограничивает доступность к политическому центру страны и т.д.;

в) *фрагментированные государства*, состоящие из нескольких частей, разделенных территорией других стран или международными водами. К этой категории относятся государства-архипелаги, многоостровные страны Океании, разделенная между полуостровом Малакка и о-вом Калимантан Малайзия, а также Турция (с европейской и азиатской частями), США (имеющие в своем составе штат Гавайи) и др. В условиях значительной удаленности разных частей страны могут возникать проблемы государственного управления и обороны, поддержания коммуникационных линий и пр.;

г) *страны, имеющие в своем составе эксклавы (анклавы)*. Эксклав – это часть территории суверенного государства, полностью отделенная от него территорией иного независимого государства. При этом эта же территория нематеринскими государствами именуется анклавом² (от *лат. en-*

¹ С учетом Республики Крым и города федерального значения Севастополь.

² Чистыми анклавами в мире являются всего три государства, так как их территории полностью окружены иными суверенными странами – Ватикан, Лесото и Сан-Марино.

clavatus – запертый», «скрытый») (рис. 2.3, а). Если такая территория окружена территориями иных государств не со всех своих сторон (например, частично выходит к морю), то она именуется полуэксклавом (полуанклавом) (рис. 2.3, б);

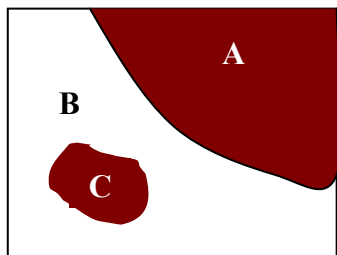
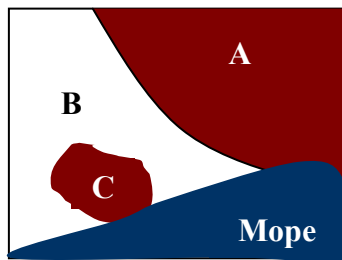


Рис. 2.3а. Эксклавы и анклавы:
А и В – суверенные государства;
С – эксклав страны А в стране В
и анклав страны А в стране В
для других стран



**Рис. 2.3б. Полуэксклавы
и полуанклавы:**
А и В – суверенные государства; С – полу-
эксклав страны А в стране В и полуанклав
страны А в стране В для других стран

Список эксклавных (полуэксклавных) и анклавных (полуанклавных) территорий стран мира приведен в прил. 2.2;

– **положение территории государства по отношению к Мировому океану**, создающее благоприятные предпосылки для участия страны в международном географическом разделении труда.

ГОСУДАРСТВЕННАЯ ТЕРРИТОРИЯ включает в себя собственно территорию (сушу), в т.ч. острова, эксклавы и полуэксклавы, некоторые зависимые территории¹, а также флору, фауну, недра и их содержимое; акваторию, в т.ч. внутренние воды и территориальные воды; азроторию, или воздушное пространство (рис. 2.4).

Земная поверхность, входящая в состав государственной территории, ограничена линией государственной границы (на рис. 2.4 она обозначена вертикальной жирной линией).

Государственный суверенитет распространяется на **недра и полезные ископаемые**, расположенные в пределах территории государства, до т.н. технически достижимой глубины, т.е. на такое расстояние от поверхности суши, на которое это позволяет сделать имеющаяся сегодня техника и существующие технологии подземной добычи.

¹ Так, например, заморские департаменты (регионы) Франции учитываются внутренней статистикой страны в общей государственной территории.

Если **внутренние воды** (реки, озера, пруды, водохранилища, болота и т.д.) полностью находятся в пределах государственной территории, то **территориальными водами** называется суверенная акватория государства в пределах открытого моря, составляющая полосу в 12 морских миль, отмеренных от побережья по перпендикуляру. Только данное государство может распространять свои права на эту часть Мирового океана. Государственная граница стран проводится в открытых водах именно по крайней линии этой полосы.



Рис. 2.4. Состав государственной территории и размещение особых зон в Мировом океане [1]

За территориальными водами находится **прилегающая зона** (также 12 морских миль), в пределах которой осуществляется пограничный контроль за соблюдением таможенных и миграционных правил, а следовательно, тоже частично попадающая под государственную юрисдикцию. Также в пределы государственной акватории попадают **внутренние воды портов** и **внутренние заливы** (бухты, лиманы и т.д.), если их ширина не превышает 24 морские мили.

Воздушное пространство, простирающееся над государственной территорией, также находится в полном ведомстве данной страны. Ее юрисдикция распространяется до границы атмосферы и космического пространства. За использование внутреннего воздушного пространства

суверенных государств (например, для спрямления воздушных транспортных линий) иные государства должны выплачивать определенную денежную сумму.

За пределами национальной юрисдикции находятся **исключительная экономическая зона** и **зона континентального шельфа**, выделяемые в открытом океане согласно Морской конвенции ООН 1982 г. В пределах 200-мильной экономической зоны прибрежные государства имеют суверенные права на разведку и разработку естественных ресурсов и недр, создания в этой зоне искусственных островов, установок и сооружений, проведение научных исследований и охраны морских экосистем, а другие страны пользуются свободой судоходства, полетов, прокладки кабелей и трубопроводов. Также они могут пользоваться недрами и рыбными запасами исключительной экономической зоны, если имеют соответствующий договор с ее прибрежным государством и выплачивают ему определенную сумму за свою экономическую активность.

Экономической принадлежностью государства является и т.н. зона континентального шельфа (морское дно и недра подводных районов за пределами территориальных вод до внешней границы подводной окраины материка). Эта зона простирается до глубины 200 м, но на расстояние не более 350 морских миль от берега, или на 100 морских миль до изобаты в 2500 м. Здесь прибрежные государства также имеют права на разработку и разведку естественных богатств.

ТЕРРИТОРИАЛЬНЫЕ ПРИОБРЕТЕНИЯ ИЛИ УТРАТЫ относятся к количественным изменениям на политической карте мира. Выделим основные способы таких изменений:

а) **военные захваты (аннексия)** – в настоящее время применяется довольно редко;

б) **политическая интеграция (объединение) или дезинтеграция (разделение)** государств с официальным изменением общей территории. Последние примеры: распад СССР, Югославии, Чехословакии, Судана; объединение Германии, Йемена;

в) **добровольная инкорпорация** (или вхождение в состав крупной державы). В 1944 г. независимая Тувинская Народная Республика вошла в состав РСФСР как Тувинская автономная область. В 2014 г. по итогам референдума на правах новых субъектов РФ в состав России вошли Республика Крым и г. Севастополь;

г) **добровольный выход** определенных территорий из государства без использования военной силы с обеих сторон, результатом чего является создание самостоятельного государства. В 1918 г. Великое Княжество Финляндия на основе решения Сената вышла из состава России, что было подтверждено позже и решением Совета Народных Комиссаров РСФСР [1, с. 47];

д) **цессия** (от *лат.* *session* – уступка) обычно связана с добровольной передачей всех суверенных прав над определенной территорией одним государством другому *по соглашению либо без уплаты контрибуции* и иных компенсаций, либо в результате *продажи*. Так, в 1950 г. Великобритания уступила Австралии свои права на остров Рождества, расположенный в Индийском океане. В 1867 г. Россия продала по договору США свою часть Северной Америки, которая впоследствии составила территорию самого большого из современных штатов – Аляски. Форму цессии имеет и *обмен* территориями. В 2003 г. Россия и Казахстан обменялись территориями почти в 300 га: пос. Огнеупорный Кустанайской области Казахстана был передан России, а нашему южному соседу достались земли в Челябинской области¹. Наконец, еще один вид цессии – передача *территории в дар*. В 2005 г. Россия передала Китаю острова Большой Уссурийский (частично), Тарабаров, Виноградный и Ромашкин, расположенных в месте впадения р. Уссури в р. Амур;

е) **аккреция** (от *лат.* *accretio* – приращение) представляет собой процесс увеличения государственной территории естественным путем: в результате изменения русел приграничных рек, неотектонических поднятий и опусканий, намыву прибрежных островов, строительству польдеров, физико-географических процессов в дельтах рек, морской абразии и т.д. В частности, намыв собственной территории сегодня осуществляют Германия, Дания, Польша, Сингапур, Япония и др.;

ж) **международная аренда территорий**, под которой следует понимать предоставление на договорной основе одним государством части своей территорией или объектов на этой территории в пользование на определенный период, в определенных целях и на определенных условиях другому государству. Так, Россия арендует территорию крупнейшего в мире космодрома «Байконур» у Казахстана на период до 2050 г. Форму аренды имеет и пользование Финляндией 19,6 км Сайменского канала, расположенного на территории России;

з) **адьюдикация** – передача в собственность какой-либо территории одному из суверенных государств по решению Международного суда в Гааге или по решению арбитража. Данная форма используется очень редко из-за проблем, возникающих вследствие недовольства проигравшей стороны;

и) **приобретение ничейной территории** – сегодня практически неиспользуемый способ вследствие отсутствия ничейных или нейтральных земель.

¹ Россия и Казахстан обменялись территориями. URL: <http://www.nomad.su/?a=3-200211240003> (дата обращения: 15.06.2014).

Непременными атрибутами современной ПКМ являются ТЕРРИТОРИАЛЬНЫЕ СПОРЫ И ПРЕТЕНЗИИ. Под *территориальной претензией* понимаются притязания, высказываемые каким-либо государством или государствами либо на нейтральную территорию, либо на спорную территорию, либо на часть территории иного суверенного государства, с целью установления своего суверенитета над ней. Территориальные претензии могут быть ментальными, т.е. существовать в сознании и исторической памяти народа, но при этом не имеющими юридических оснований, вербальными, т.е. высказанными и обозначенными обществом, но не ведущими к постоянному противостоянию государств, а также реальными – имеющими действительное воплощение на политической карте мира. В последнем случае претензия перерастает в территориальный спор, угрожающий целостности страны и безопасности его населения.

Территориальный спор – это международный конфликт между несколькими государствами по поводу владения определенными участками земной поверхности или акватории Мирового океана¹ (прил. 2.3).

Можно выделить три основных типа территориальных споров:

а) экономические и тесно с ними связанные ресурсные споры, когда война ведется за обладание определенными участками планеты, имеющими исключительное экономическое значение (транспортные коридоры) или природно-ресурсное богатство;

б) историко-культурные, которые мотивируются прошлой исторической принадлежностью какой-либо территории или этнокультурными особенностями ее развития;

в) позиционные пограничные споры, возникающие вследствие нечеткой делимитации и демаркации границ, противоречий и неточностей в толковании международных договоров о проведении границ, конфликтов в способах проведения границ на местности. В частности, этот вид имеют территориальные претензии Японии по поводу владения южными Курильскими островами.

2.1.2. Названия государств и проблема переименования

Согласно *концепции иконографии* французского географа Жана Готтмана (1915–1994), одними из важнейших атрибутов государства, наряду с государственной территорией, являются различные государственные символы – флаг, герб, гимн и название. Среди них название – наиболее узнаваемая и уважаемая характеристика государства.

Почти у всех современных суверенных государств есть два типа названия: официальное, используемое в дипломатической переписке, и

¹ Полный список спорных территорий приведен на сайте <http://karty.narod.ru/listclaim.html>

сокращенное – более удобное для населения (прил. 2.4). Оба они имеют одинаковую юридическую силу: Российская Федерация и Россия; Федеративная Республика Германия и Германия; Боливарианская Республика Венесуэла и просто Венесуэла и т.д. Ту же силу имеет и официальное само-название страны: по-немецки Германия – Deutschland (Дойчланд), по-фински Финляндия – Suomi) и т.д. Марокканцы именуют свою страну по названию ее бывшей столицы – Марракеш, бутанцы – Друк-Юл («Земля громового дракона»). Слово «Сокартвело» (Грузия) происходит от само-названия грузин – картвелы. Индию мы называем по имени реки Инд, а самоназвание страны – Бхарат – восходит к эпосу «Махабхарата». Русское «Китай» происходит от названия племени киданей, а китайское Чжунгуо значит «Срединное государство» и т.д.¹

Также существует большое количество иных (обиходных) названий государств, многие из которых являются ложными или неправильными. Так, неправильно говорить Америка, подразумевая под этим США; Англия, имея в виду Великобританию, Южная Корея вместо Республика Корея или Северная Корея вместо КНДР, Микронезия вместо Федеративные Штаты Микронезии (ФШМ) и др.

Названия государств, как и любого другого его атрибута, могут подвергаться изменениям, связанным со сменой его политического устройства, формы правления, политико-административного деления, положений конституции страны, желанием самого народа или желанием отречься от своего недавнего прошлого. Примеры таких изменений:

- в конце 2007 г. после отречения короля Непал получил официальное название – Федеративная Демократическая Республика Непал;
- в октябре 2010 г. после одобрения населением новой Конституции Мьянма стала официально именоваться Республика Союз Мьянма²;
- в августе 2012 г. после принятия новой Временной Конституции Сомали получило современное название – Федеративная Республика Сомали;
- с 1 января 2012 г. Венгерская Республика именуется просто Венгрия. Как сообщают власти страны, это связано с торжеством исторической справедливости, так как республика – это только указание на форму правления, а страна должна правильно называться Венгрия³;
- 9 января 2013 г. парламент Ливии одобрил переименование страны с Великой Джамахирии – названия, появившегося в годы нахождения у

¹ Страны во языцех // Вокруг света. 2012. №12.

² Мьянма поменяла государственный флаг и официальное название // География. 2011. №1. С. 46.

³ Переименование Венгерской Республики в Венгрию. URL: <http://vengriainfo.ru/index.php?id=515> (дата обращения: 12.11.2014).

власти Муаммара Каддафи, на временное (до принятия новой Конституции) – Государство Ливия¹.

Переименование государств (в отличие от изменений в названии) встречается намного реже. Так как имя страны имеет сакральный смысл, то такой решительный шаг должен быть вызван серьезными изменениями во внешней и внутренней политике государства. Последнее из случившихся переименований произошло в конце 1997 г., когда Республика Заир после гражданских протестов и мятежа, вызвавших бегство диктатора Мобуту Сесе Секо, сменила свое название на исторически более привычное – Демократическая Республика Конго.

Смена официального названия непризнанных государств часто связана с желанием добиться их международного признания. Так, с января 2013 г. официальное название Палестинской Национальной Администрации – Государство Палестина. Собирается сменить свое название Приднестровская Молдавская Республика, чтобы дистанцироваться от связи с Молдовой. Новое имя страны – Республика Приднестровье – должно усилить легитимность требований этого государства. Подобные идеи не раз высказывались руководством Турецкой Республикой Северного Кипра.

Другой причиной переименования государств может являться желание быстрее забыть свое недавнее историческое прошлое. Так, в современных условиях в определенных кругах украинского и казахстанского истеблишмента, а также в виртуальном пространстве обсуждаются возможности переименования указанных государств. Предлагаются и соответствующие названия – Республика Русь² (для Украины) и Дешты Кыпчак³ (для Казахстана).

Обсуждается вопрос о смене названия в Румынии. Инициаторы акции считают, что существующее название связано с завоевательными походами императора Траяна и порабощением предков народа страны римскими войсками. Предлагается переименование страны в Дакию, от названия союза племен, расселившихся в нижнем течении р. Дунай в конце I тыс. до н.э.

Еще одной причиной переименования может стать реальная или выдуманная претензия на обладание определенными территориями. Так, в 1950 г. княжество Трансиордания (*лат.* *trans* – «за», «после») в ходе арабо-израильской войны захватило Восточный Иерусалим и Предиорданье, и стало официально именоваться Королевство Иордания. Правда, в 1967 г. под давлением мирового сообщества ей пришлось вывести свои войска с

¹ *Ливийские* власти сменили официальное название страны. URL: <http://www.interfax.ru/world/news/284289> (дата обращения: 12.11.2014).

² *Референдум* о переименовании Украины на суверенное государство Республика Русь. URL: <http://www.politforums.ru/ukraine/1276097220.html> (дата обращения: 12.11.2014).

³ *Казахстан* хотят переименовать в Дешты Кыпчак. URL: <http://newstravel.kz/news/kazakhstan-hotyat-pereimenovat-v-deshty-kipchak/> (дата обращения: 12.11.2014).

захваченных территорий и отказаться от претензий, но в сознании народа Иордания остается страной по обе стороны р. Иордан.

2.1.3. Столичные города¹ и проблема переноса столицы

Столица – официально главный город² страны, в котором расположены основные государственные органы власти и иные структуры, имеющие общенациональное значение: резиденции главы государства и правительства, национальные министерства и ведомства, высшие судебные органы, главный законодательный орган (парламент) и его отдельные палаты. Кроме того, часто столица является крупнейшим городом страны по числу жителей, важнейшим экономическим, культурным центром, фокусом научных исследований и т.д. Очень часто это является проблемой во внутристрановом развитии, так как столица забирает в себя все основные ресурсы и формирует слабую периферию. Соответственно региональная политика в таких странах должна быть направлена в том числе на деконцентрацию непрофильных функций для столицы.

Избежать чрезмерного сосредоточения различных государственных и иных функций в столице можно, если:

а) главным городом страны назначить меньший по числу жителей центр (прил. 2.5). Так, например, Вашингтон был выбран столицей США, чтобы избежать конкуренции между Филадельфией и Нью-Йорком.

В то же время в таких странах крупнейший город продолжает играть роль ведущего экономического, финансового, научного центра (Карачи в Пакистане, Сан-Паулу в Бразилии, Алматы в Казахстане и др.) или частично сохраняет столичные функции (Котону в Бенине, Белиз в одноименном государстве, Абиджан в Кот-Д'Ивуаре, Дар-эс-Салам в Танзании и Подгорица в Черногории – места размещения правительства соответствующих стран);

б) столичные функции распределить между несколькими городами страны (табл. 2.2).

¹ Государство Науру в Тихом океане и Швейцария, а также зависимая территория Токелау не имеют официальных столиц. Резиденциями правительственных органов в странах Океании являются маленькие поселки, состоящие из нескольких зданий – Ярен на Науру и Нукунону на Токелау. Главным городом Швейцарии считается Берн, старая столица Швейцарской Конфедерации.

² В некоторых государствах Океании официальными столицами являются не города, а атоллы – Южная Тарава в Кирибати, Фунафути в Тувалу, Маджуро в Маршалловых Островах. В то же время на картах могут быть написаны названия не атоллов, а поселков, в которых размещены правительственные здания: соответственно Баирики, Ваиаку и Далапулигадаррит, что не совсем корректно.

Таблица 2.2

Примеры стран с разделением столичных функций

Страна	Официальная столица	Функции	Другие города со столичными функциями	Функции
Германия	Берлин	Резиденция канцлера, Правительства и Парламента	Бонн	Резиденция ряда федеральных органов, в т.ч. Счетной палаты
			Карлсруэ	Верховный Суд и Генеральная прокуратура
Боливия	Сукре	Верховный Суд	Ла-Пас	Президент, Правительство и Парламент
Россия	Москва	Президент, Правительство, Парламент	Санкт-Петербург	Верховный Суд, командование ВМФ РФ
ЮАР	Претория	Правительство и Президент	Кейптаун	Парламент
			Блумфонтейн	Верховный Суд

Важные последствия имеет процесс переноса столицы. Во второй половине XX – начале XXI в. свой главный центр меняли 16 государств мира по различным причинам (прил. 2.6):

а) ликвидация асимметричности в развитии стран, деконцентрация экономических функций в пределах государства, импульсное развитие необжитых или слабо развитых территорий (Бразилия, Казахстан, Кот-д’Ивуар, Пакистан, Танзания);

б) восстановление исторической справедливости – возвращение столичных функций старым городам или центрам, расположенным в исторических «ядрах» государств (Гвинея-Бисау, Германия, Йемен, Малави, Черногория);

в) военно-политические причины, в т.ч. необходимость прекращения внутренних конфликтов, усиление национальной безопасности (Нигерия, Мьянма);

г) причины, связанные с управленческими территориально-административными решениями (Филиппины, Шри-Ланка);

д) защита столицы от неблагоприятных природных явлений и процессов (Белиз, Палау).

В настоящее время продолжают процессы передачи столичных функций из Куала-Лумпура (Малайзия) в новый, специально построенный федеральный административный город Путраджаю (с малайского – «славный принц»), разграничения власти между Сеулом и вспомогательным

столичным городом Сечжон¹ в Республике Корея. Приступило к исполнению решения о переносе столицы правительство Южного Судана. Также в процессе обсуждения вопрос о новой столице находится в Японии, Иране (в связи с сейсмоопасностью территории) и Монголии.

2.1.4. Формы правления суверенных государств

Различают следующие основные формы государственного правления – монархию и республику (рис. 2.5).

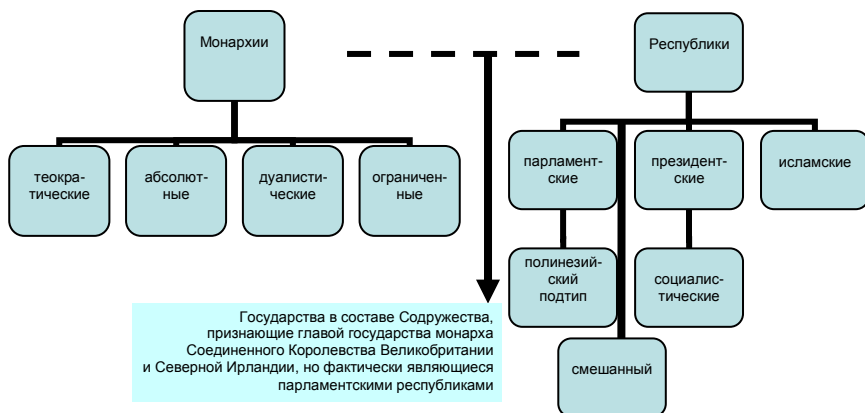


Рис. 2.5. Формы правления государств мира

МОНАРХИЯ (от *гр.* *μονος* – «единый» и *ἄρχη* – управление) – форма правления в государствах мира, при которой страну на протяжении жизни возглавляет один человек, получивший власть по наследству². Всего на политической карте мира сегодня сохранились 44 монархии (прил. 2.7,

¹ Специально для дегипертрофизации столичных функций Сеула 1 июля 2012 г. на административной карте страны появился новый город – Сечжон, расположенный в 120 км южнее старой столицы.

² Единственные исключения в современном мире – **Город-государство Ватикан, Княжество Андорра, Королевство Малайзия и Объединенные Арабские Эмираты**. По Конституции 1993 г., Андорра – парламентская монархия. Главами государства являются сокнязья – действующий Президент Франции и епископ Урхельский (ближайшая католическая кафедра к Андорре со стороны Испании). Однако их власть номинальна. Подобная традиция в управлении – способ уравновесить исторические притязания двух крупных стран-соседей. Примеры Ватикана, Малайзии и ОАЭ – это примеры выборных монархий. Если в первом из подобных государств глава избирается советом кардиналов (конклавом), но возглавляет страну на протяжении всей жизни или до момента отречения от престола, то в Малайзии и ОАЭ монарх избирается на определенный срок.

2.8), в т.ч. 15 государств, юридически являющиеся монархиями, – т.н. государства в составе Содружеств. Главой в них является монарх Соединенного Королевства Великобритании и Северной Ирландии, но фактически вся полнота власти в таких странах принадлежит выборным органам власти, в частности парламенту и премьер-министру. О таких государствах речь пойдет ниже.

Все монархии современного мира отличаются друг от друга, но их можно сгруппировать в следующие блоки:

1) **теократические** – монархии, главы которых являются одновременно главами светскими и религиозными, т.е. возглавляют еще и местные крупные религиозные общины. Таких стран в мире всего три: Ватикан, Саудовская Аравия и Бруней;

2) **абсолютные** – монархии, в которых власть монарха реальна и практически ничем не ограничена. Он соединяет в себе исполнительную, законодательную и даже судебную функции государства. Таких государств на карте мира четыре: Оман, Катар, Объединенные Арабские Эмираты и Свазиленд.

При этом ОАЭ являются особой формой единоличного управления. Политическая структура в них совмещает в себе элементы монархического и республиканского строя. Каждый из входящих в ОАЭ эмиратов – абсолютная монархия. Главой ОАЭ является *Его Светлейшее Величество Президент*, избираемый Высшим советом на 5 лет. Обычно им становится эмир столичного эмирата Абу-Даби¹. Президент – верховный Главнокомандующий, подписывает законы и акты, предложенные Высшим советом и Советом министров, объявляет амнистию или назначает дипломатических представителей. Однако его действия подконтрольны Высшему совету (объединяет всех эмиров). Последний является высшим органом власти в стране; он определяет общую внешнюю и внутреннюю политику ОАЭ, которую осуществляет через Президента, Совет министров и Национальный совет (законодательный орган);

2) **ограниченные (конституционные или парламентские)** – государства, в которых монарх выполняет чаще всего представительские функции и не обладает реальной властью. Его полномочия сильно ограничены действующими основными законами соответствующих стран или актами их парламентов. В таких странах монархия как форма правления сохраняется чаще всего как традиция, нежели как реальный политический институт. Большинство ограниченных монархий расположены в Европе, часть – в Азии;

¹ Именно потому, что власть Президента передается от отца к сыну, представляющих династию эмиров Абу-Даби, ОАЭ считают монархией, а не республикой.

3) *дуалистические* – монархии, совмещающие черты абсолютизма и парламентаризма. В них под влиянием политического волеизлияния народа, в результате желания самих правителей или под воздействием внешних условий начался переход к ограничению власти монарха (в частности, приняты соответствующие поправки в основном законе страны), но этот процесс еще не завершился. У таких государств отмечаются следующие общие черты:

– монарх является реальным главой государства, но рядом с ним существуют иные органы исполнительной и законодательной власти, которые ему помогают или консультируют;

– определенная часть членов законодательных органов власти назначается монархом, а другая часть избирается населением;

– частично (или полностью) представители исполнительной власти назначаются монархом. Такие министры лично отчитываются перед правителем.

Большинство дуалистических монархий являются странами Азии и Африки.

Значительное разнообразие в организации системы управления в современном мире вносят т.н. *государства в составе Содружества* (прил. 2.7). Пятнадцать из них, расположенные в Америке и Океании, признают своим главой короля (королеву) Великобритании, тем самым юридически являясь парламентскими монархиями (в т.ч. Австралия, Багамские Острова, Канада, Новая Зеландия, Ямайка и др.). Они отличаются по площади и количеству населения, но имеют примерно одинаковое политическое устройство, основанное на Вестминстерской системе. В этих странах британский монарх представлен генерал-губернатором, назначаемым из Букингемского дворца. Его функции сводятся к исполнению королевских обязанностей при физическом отсутствии монарха в стране.

РЕСПУБЛИКА (от *лат.* *res publica* – «общее дело») – форма государственного правления, при которой высшие органы исполнительной и законодательной власти являются выборными (Глава государства, а также члены Национальных советов или Парламентов избираются населением на определенный срок), либо органы исполнительной власти назначаются общенациональными представительскими органами, которые, в свою очередь, избираются гражданами страны на определенный срок.

Всего стран с республиканской формой правления в современном мире – 152. Самой старой республикой в мире считается Сан-Марино, которая, по легенде, основана 3 сентября 301 г. на вершине Монте-Титано представителями одной из первых христианских общин Адриатики¹.

¹ Сегодня Сан-Марино – парламентская республика, главы исполнительной власти которой (капитаны-регенты) избираются Большим Генеральным Советом на 6 месяцев каждый.

Все современные республики отличаются друг от друга (прил. 2.9), но могут быть сгруппированы следующим образом:

а) **президентские** – в которых президент является главой исполнительной власти, возглавляет и формирует правительство, командует вооруженными силами, определяет направления внешней политики, а также вносит законопроекты в парламент, т.е. глава государства имеет широкие властные полномочия (рис. 2.6).

Большинство полных президентских республик находятся в Америке (все суверенные государства, кроме Гайаны и монархий), а также в Африке южнее Сахары (все, кроме Демократической Республики Конго, Маврикия, Мадагаскара, Эритреи, Эфиопии и Сомали), Центральной Азии и Среднего Востока;

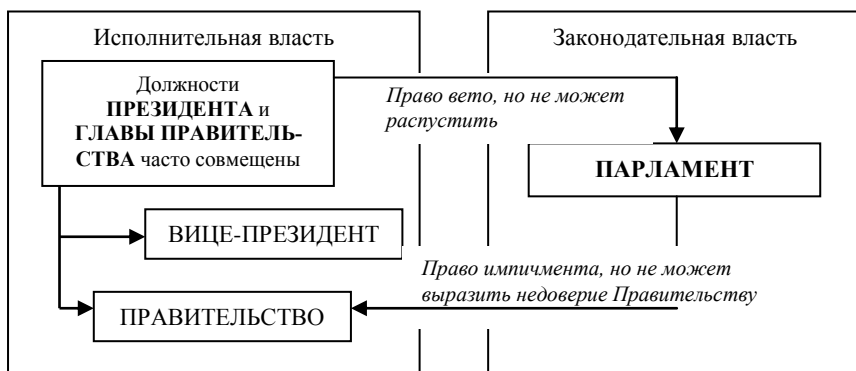


Рис. 2.6. Организация законодательной и исполнительной власти в президентских республиках

б) **социалистические**, в которых роль коммунистической или иных политических партий, исповедующих социалистическую идеологию, официально закреплена в основном законе страны. В настоящее время такие государства чаще называют странами народной демократии, что провозглашается в их официальном названии. От огромной системы мирового социализма, распавшейся в конце XX в., осталось пять государств. Только Кубу и КНДР можно считать классическими социалистическими республиками. В Китае, Вьетнаме и Лаосе совмещаются социалистическая идеология и элементы рыночной экономики, которые обеспечивают этим странам широкое участие в международном географическом разделении труда;

в) **парламентские республики**, в которых главенствующая роль в управлении страной фактически принадлежит главе правительства, являющемуся главой победившей на выборах в парламент страны партии.

Именно он формирует правительство (однопартийное или коалиционное), ответственное перед парламентом, а не перед президентом страны (рис. 2.7). Правительство в таком государстве действует до того момента, пока оно получает одобрение парламентского большинства. К функциям парламента также относятся формирование бюджета страны и контроль за его исполнением, чего не наблюдается в президентских республиках. Главой государства в таких странах является Президент, однако его роль чаще всего сводится к представительским функциям. Также он может являться арбитром во внутренних делах.

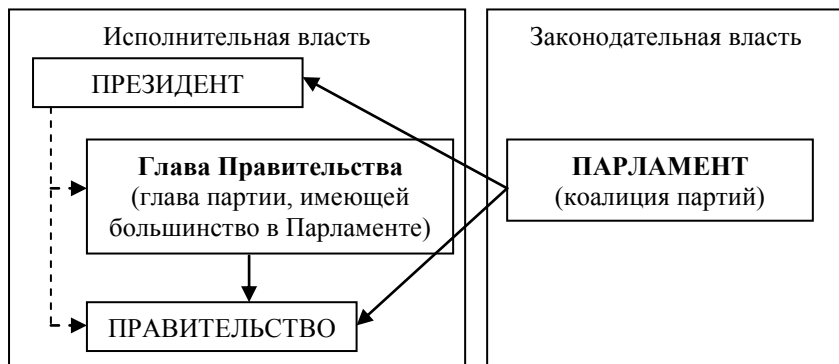


Рис. 2.7. Организация законодательной и исполнительной власти в парламентских республиках
 (→ – прямое назначение, - -> – формальное руководство)

Большинство парламентских республик в современном мире – это признанные демократические государства с открытой саморегулируемой экономикой (Греция, Италия, Израиль, Сингапур, Финляндия, Турция и др.). Многие парламентские республики – федеративные страны, в которых через депутатов парламента отдельные этносы или крупные общественные группы пытаются реализовать свои интересы (Австрия, Германия, Индия, Ирак, Пакистан, Эфиопия). Также к ним относятся так называемые «страны новой демократии» в Европе и Азии (Грузия, Кыргызстан, Латвия, Литва, Монголия, Непал, Польша, Эстония и др.).

Также парламентские республики широко представлены в странах Океании (Вануату, Маршалловы Острова, Науру, Самоа и Фиджи). Они, в большинстве своем, основаны на английской Вестминстерской системе парламентаризма в сочетании с местными традициями и обычаями;

г) **смешанные республики** (полупрезидентские или парламентско-президентские) – государства, в которых совмещены черты двух основных типов республик. В таких государствах Парламент может вынести вотум

недоверия Правительству и потребовать его смещения, заслушивает ежегодные отчеты Правительства. В то же время Президент имеет право распустить Парламент и назначить даты новых выборов (рис. 2.8).

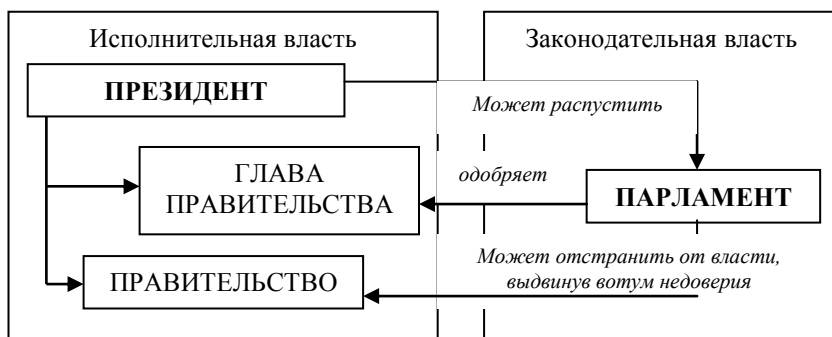


Рис. 2.8. Организация законодательной и исполнительной власти в полупрезидентских или парламентско-президентских республиках

Ни Президенту, ни Парламенту в смешанных республиках не принадлежит исключительное право формировать Правительство. Так, в Российской Федерации кандидатура премьер-министра должна быть утверждена Федеральным Собранием. Так же как и в президентских республиках, в России Президент может быть смещен со своей должности Советом Федерации на основании обвинения, выдвинутого Государственной Думой, за преступления против государственности или тяжкое правонарушение.

Среди смешанных республик на современной политической карте мира – страны Северной (кроме Ливии и Марокко) и Западной Африки, Франция, Россия, Сирия, Таджикистан, Демократическая Республика Конго, Мадагаскар и др.;

д) **исламские республики** – страны с республиканской формой правления, в которых решения Правительства и парламентские законы подчинены указаниям совета религиозных старейшин, а судебная власть ориентируется на законы шариата. На политической карте мира сегодня всего 4 государства, в названии которых есть указание «Исламская Республика»: Афганистан (с 2004 г.), Иран (с 1979 г.), Мавритания (с 1958 г.) и Пакистан (с 1956 г.), но только в Иране последовательно реализуются принципы теократического государства¹. В других странах прилагательное «исламская» означает лишь принадлежность к культурным традициям мусульманства.

¹ Голубчик М.М., Жулина М.А. Иран – уникальная мусульманская республика // География в школе. 2000. №8. С. 15–26.

2.1.5. Формы государственного устройства стран

Для упорядочения внутригосударственной жизни большое значение имеет то, какую форму внутреннего устройства имеет страна. Это позволяет понять территориальную организацию государства или союза государств, оценить его внутреннее устройство, а также взаимоотношения между регионами (административно- или политико-территориальными единицами) и центром (столицей).

Выделяют три основные формы государственного устройства¹ и один подвид (рис. 2.9).

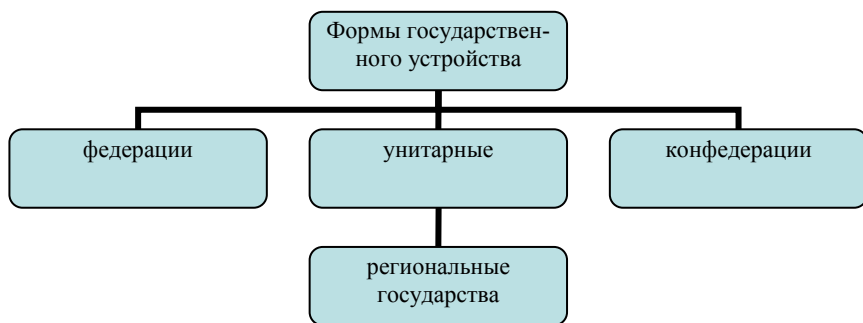


Рис. 2.9. Формы государственного устройства стран мира

Наиболее распространенной формой государственного устройства (169 из 196 суверенных государств) на современной политической карте мира является **унитарное государство** (от лат. *unitas* – «единый»).

Унитарной называется такая страна, в которой внутренние административно-территориальные единицы (АТЕ) не имеют признаков самостоятельных государств. В таких странах внутреннее и внешнее управление страной происходит из столичного региона, и осуществляется главой исполнительной власти государства. В них внутреннее политическое пространство скорее гомогенно, чем гетерогенно. Это не означает, что в стране отсутствует внутреннее деление, но это означает, что ее АТЕ живут по единым «законам», устанавливаемым в столице (рис. 2.10).

Больше всего унитарных государств сосредоточено в Африке и Латинской Америке, где чаще всего происходят различные конфликты и быстрая смена неустойчивых политических режимов, случаются граждан-

¹ По отношению к унитарным государствам говорят – «административно-территориального устройства», по отношению к федерациям – «политико-территориального устройства».

ские войны. В странах Европы и Азии торжество унитаризма чаще всего связано с моноэтничностью.

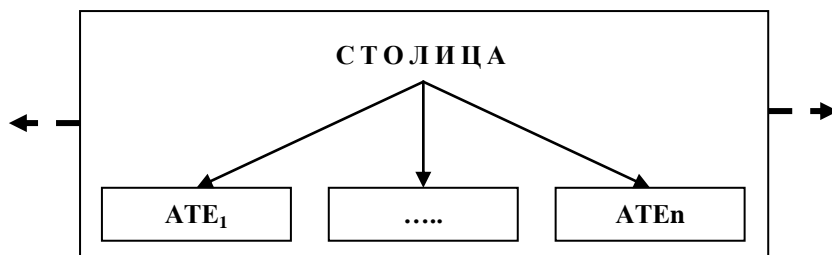


Рис. 2.10. «Формула» унитарного государства

(АТЕ – внутренние административно-территориальные единицы, n – количество АТЕ, \longrightarrow – направление внутренней политики государства, $\longleftarrow \longrightarrow$ – направления внешней политики)

Однако те унитарные страны, где отдельные культурные, этнические или религиозные группы все же получают официальные автономные права (например, принимать законы по отдельным вопросам, иметь собственный избранный парламент и т.д.), образуют особый подвид данной формы государственного устройства – **«региональное государство»** (другое название – квазифедерации (от *лат. quasi* – «почти»)). Термин введен в науку в 1978 г. известным испанским политиком и ученым Х.С. Феррандо, борцом за независимость Каталонии.

Классическим примером унитарного государства с ярко выраженными чертами автономности некоторых внутренних регионов является Великобритания, где Уэльс, Северная Ирландия – Ольстер и Шотландия имеют черты самостоятельности (табл. 2.3).

Таблица 2.3

Примеры региональных государств (квазифедераций) на ПКМ

Унитарное государство	Автономные единицы в его составе	Год получения автономного статуса
Дания	Фарерские острова	1948 г.
Испания	Испанские автономные сообщества (области) Каталония, Галисия, Страна Басков, Андалусия	Каталония, Страна Басков – 1978 г. Андалусия – 1980 г. Галисия – 1981 г.
Италия	Автономные регионы Сардиния, Сицилия, Валле-д’Аоста, Трентино – Альто-Адидже, Фриули – Венеция-Джулия	Трентино, Валле-д’Аоста – 1945 г. Сицилия, Сардиния, Фриули – Венеция-Джулия – 1947 г.

Унитарное государство	Автономные единицы в его составе	Год получения автономного статуса
Китай	Синьцзян-Уйгурский, Внутренняя Монголия, Тибетский, Нинся-Хуэйский, Гуанси-Чжуанский автономные районы	Внутренняя Монголия – 1947 г. Нинся-Хуэйский – 1958 г. Тибетский, Синьцзян-Уйгурский – 1965 г.
Узбекистан	Суверенная республика Каракалпакстан	1990 г.
Финляндия	Автономная область Ахвенанмаа (Аландские острова) ¹	1991 г.

Наиболее сложная форма государственного устройства – **федерация, или федеративное государство** (от *лат. foederatio* – «объединение»). Федерация – это союзное государство, в котором все внутренние политико-территориальные единицы имеют статус самостоятельных политических образований, обладающих суверенными правами в принятии внутренних и некоторых внешних решений. Для таких стран характерно разделение сферы компетенции между федеральными и региональными органами власти, обеспечивающими гарантии самостоятельности этих уровней в рамках их полномочий (рис. 2.11).

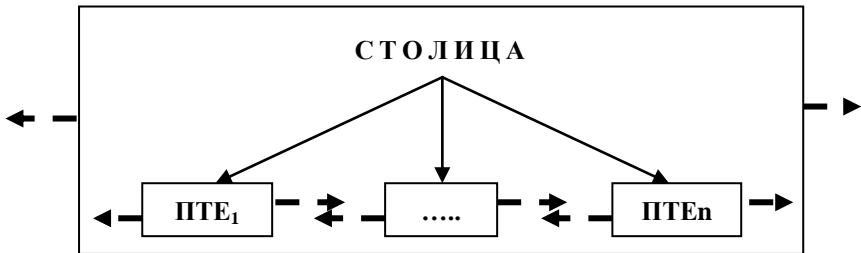


Рис. 2.11. «Формула» федеративного государства

(ПТЕ – внутренние политико-территориальные единицы,

n – количество ПТЕ, \longleftrightarrow – направление внутренней политики государства,
 \rightarrow – направления внешней политики)

На современной политической карте мира можно выделить 27 федеративных государств, и с каждым годом их становится все больше (прил. 2.10 и 2.11).

Отечественные исследователи Ю.Н. Гладкий и В.Д. Сухоруков отмечают, что «теоретически, федеративное устройство более «приемлемо» для

¹ Мартынов В.Л. Страна Оландия // География. 2005. №21. С. 16–21.

стран, обладающих обширной территорией, слабо развитыми коммуникациями и имеющих мало освоенные в хозяйственном отношении площади» (Бразилия, Венесуэла, Россия, Эфиопия и др.). Кроме того, «федеративные государства нередко отличаются многоядерной этнокультурной структурой и расположением столицы в «нейтральной» этнокультурной и политической зоне» [2, с. 111] (Бельгия, Индия, Нигерия, Пакистан, Россия и др.).

В то же время существуют большое количество стран с подобной формой внутригосударственного устройства, которые не делятся на субъекты по этнолингвистическим, культурным, религиозным или иным причинам. В.П. Максаковский отмечает, что «их возникновение отражает ... историко-географические особенности развития» [24, с. 19], в т.ч. их колониальное прошлое. Примерами т.н. «условных», или территориальных, федераций могут быть Австралия, Аргентина, США, Федеративные Штаты Микронезии и др. Их развитие – результат простого (равноправного) объединения отдельных территорий в единое государство.

В большинстве федеративных государств форма их государственного устройства используется как средство для разрешения многочисленных конфликтов между стремлениями к единству и разнообразию или для межнационального примирения. Она также может быть названа самой демократической формой государственного устройства, так как позволяет жителям каждого из субъектов быть более политически, экономически, социально и культурно активными, реализовать себя в пределах места собственного рождения или проживания.

Существуют многочисленные классификации федераций:

По степени централизации власти

Централизованные (федеральное правительство имеет значительно больше полномочий, чем регионы): Аргентина, Венесуэла, Индия, Россия

Децентрализованные: власть регионов четко определена договором, функции многочисленны: Швейцария, США

По особенностям конституционно-правового статуса регионов

Симметричные (права и статус ПТЕ одинаковы): США, Эфиопия, Коморские острова

Асимметричные (статус ПТЕ не одинаков по ряду характеристик): Индия, Бразилия, Россия

По способу образования

Договорные (объединение государств на основе договора, в котором прописываются правила входа и выхода): США, Швейцария, ОАЭ, Малайзия

Конституционные (в результате децентрализации существовавших унитарных государств): Босния и Герцеговина, Россия, Пакистан, Германия и др.

На основании этих и иных признаков В.А. Колосов выделяет несколько типов федераций: западноевропейский, североамериканский, латиноамериканский, островной, афро-азиатский, нигерийский и постсоциалистический [4, с. 402–405].

Еще одной формой государственного устройства (в то же время достаточно редкой) является **конфедерация** (от *лат.* *confoederatio* – «соединение») – союз государств, сохраняющих свою независимость и раздельное существование, но объединяющихся для координации своих действий в каких-либо ограниченных сферах (например, военной политике или политических проектах) [2, с. 112]. Признаками конфедерации являются:

- суверенитет каждой из входящих в союз стран, в т.ч. их собственная система органов власти и вооруженных сил, право выйти из состава в одностороннем порядке;

- на уровне конфедерации формируются лишь высшие координирующие органы;

- как правило, отсутствие единого гражданства;

- общее законодательство фактически отсутствует, но может быть общий устав или конституция. Отношения между государствами в составе конфедерации регулируются подписанными договорами и заверениями.

В настоящее время на политической карте мира конфедерацией можно считать с большой долей условности Союзное государство России и Республики Беларусь¹ (договор о создании подписан 8 декабря 1999 г.), в котором созданы общие координирующие органы, принимается общий бюджет. В прошлом конфедерациями были Конфедеративные Штаты Америки (1776–1789 гг.), Швейцария (1815–1848 гг.), Сенегамбия (1982–1989 гг.), Объединенная Арабская Республика (1958–1971 гг.) и другие государственные образования.

Вопросы для самоконтроля

1. Укажите основные признаки суверенных государств.
2. В результате каких процессов (сил) могут появиться новые суверенные государства на современной политической карте мира?
3. Что входит в государственную территорию и акваторию? Какое отношение к национальному суверенитету стран имеют исключительная экономическая зона и континентальный шельф?
4. Приведите примеры анклавов и эксклавов стран мира.
5. С чем связаны смены столиц развивающихся государств? Приведите примеры.

¹ Информационно-аналитический портал Союзного государства. URL: <http://www.soyuz.by/> (дата обращения: 12.06.2014).

6. Назовите основные типы монархических государств и их характеристики. Приведите примеры.

7. Назовите основные типы республиканских государств и их характеристики. Приведите примеры.

8. Что, согласно мнению Ю.Н. Гладкого и В.Д. Сухорукова, наиболее характерно для «настоящих» федеративных государств?

2.2. Зависимые страны и территории

На политической карте современного мира, кроме суверенных государств, представлены многочисленные *зависимые территории*, под которыми понимаются страны и территории, находящиеся в режиме той или иной формы опеки со стороны суверенного государства и не обладающие полной политической самостоятельностью. Эта опека также различается по формам (рис. 2.12).

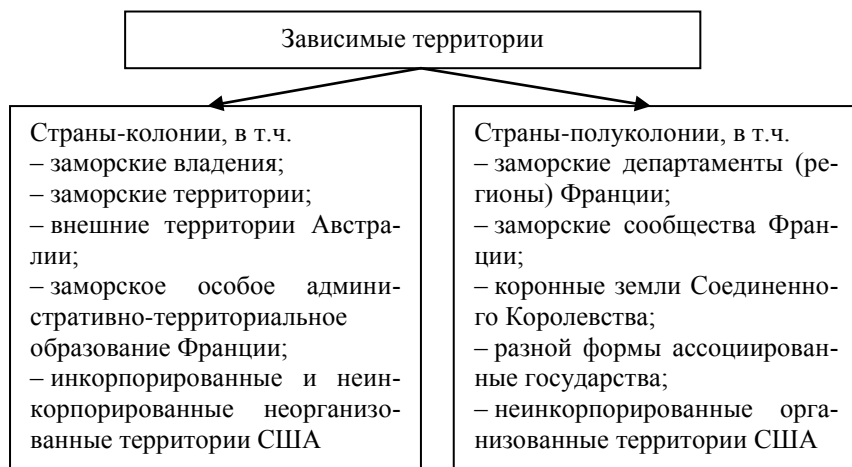


Рис. 2.12. Виды зависимых территорий на современной ПКМ

Точное количество зависимых территорий на ПКМ трудно подсчитать: И.А. Родионова говорит о более чем 30 подобных странах [7]; в колониальный список ООН попало всего 16 государств; в электронной энциклопедии «Википедия» обозначены 58 зависимых территорий. В целом, необходимо говорить примерно о пяти десятках зависимых государств (прил. 2.12).

¹ Применять к данным странам термин «несамоуправляющиеся» не совсем корректно, так как в большинстве из них существуют местные администрации и другие атрибуты самоуправления.

Среди них традиционным видом являются различные *колониальные владения* (от лат. *colonia* – поселение), т.е. страны, лишённые своей государственности, экономической самостоятельности и управляемые на основе специального режима. Середина – конец XX в. характеризовались высокой интенсивностью процесса *деколонизации* (прил. 2.13). Он проходил под юридическим покровительством ООН, которая ещё в 1960 г. приняла *Декларацию о предоставлении независимости колониальным народам и странам*. Для контроля за её реализацией год спустя был создан Комитет по деколонизации, а также обозначен список стран, которым должно быть предоставлено право на самоопределение¹. В 1963 г. в него входили 63 колониальных государства, а в 2007 г. (год последнего заседания Комитета по деколонизации) – только 16 (табл. 2.4).

В настоящее время процесс деколонизации продолжается. Декларация, принятая ООН, предлагает зависимым территориям несколько вариантов самоопределения: от провозглашения независимости до свободной ассоциации с управляющими государствами или полного объединения с ними. Также к важным достижениям политики поощрения деколонизации ООН, по нашему мнению, можно отнести тот факт, что слово «колония» сейчас не встречается в названиях зависимых территорий, а классические черты колоний (подавление аборигенного самосознания, бесконтрольный вывоз природных ресурсов, убийство местного населения и пр.) в мире больше не встречаются. Большинство из них имеют иной статус: «внешняя территория», «заморская территория», «заморское владение».

В целом, для зависимых территорий актуальным остаются только географическая обособленность и отдаленность от метрополии, а также этническое, культурное, расовое отличие аборигенов от жителей метрополии, зачастую дающее первым считать себя отдельной самостоятельной общностью, также одним из государственных языков остается язык метрополии. Более того, уровень и качество жизни во многих зависимых территориях намного выше, чем в некоторых суверенных государствах. Многие островные государства Карибского моря и Океании стали известными банковскими и оффшорными центрами, другие специализируются на туризме и услугах «дешевого паруса», а следовательно удачно вписались в современное мировое хозяйство и процессы экономической глобализации. Другие колонии (Гуам, Гибралтар) имеют важное военно-стратегическое положение, поэтому являются местом размещения крупных военных и морских баз стран-метрополий, что также дает им немалый доход и возможности для инфраструктурного обустройства.

¹ ООН призывает завершить процесс деколонизации и найти стратегию будущего для реликтов колониализма // Центр гуманитарных технологий. URL: <http://gtmarket.ru/news/state/2007/05/24/952> (дата обращения: 12.11.2014).

Таблица 2.4

Колониальный список ООН

Название	Официальный статус	Страна-метрополия	Численность населения, тыс. чел. ¹
Гибралтар	Заморская территория	Великобритания	29,1
Западная Сахара	Оккупирована Марокко		53,9
Острова Святой Елены, Вознесения, Тристан-да-Кунья	Заморская территория	Великобритания	7,8
Ангилья	Заморская территория	Великобритания	15,8
Бермудские Острова	Заморская территория	Великобритания	69,5
Виргинские Острова	Неинкорпорированная организованная территория	США	104,7
Британские Виргинские Острова	Заморская территория	Великобритания	31,9
Острова Кайман	Заморская территория	Великобритания	53,7
Монтсеррат	Заморская территория	Великобритания	5,2
Тёркс и Кайкос	Заморская территория	Великобритания	47,8
Фолклендские Острова	Заморская территория	Великобритания	3,1
Гуам	Неинкорпорированная организованная территория	США	160,4
Новая Каледония	Заморская административно-территориальное образование с особым статусом	Франция	264,0
Питкэрн	Заморская территория	Великобритания	0,1
Американское Самоа	Неинкорпорированная организованная территория	США	54,7
Токелау	Зависимая территория	Новая Зеландия	1,4

К сожалению, существование колоний на современной политической карте мира и их несамостоятельный статус не всегда благоприятно отражаются на уровне жизни жителей этих государств и мировом порядке: большая часть богатств всё также достается потомкам европейских колонизаторов или представителям бывших администраций, которые составляют элиту островов и территорий, а среди местного населения достаточно

¹ Оценка ЦРУ США на июль 2013 г.

много бедных. Кроме того, на международной арене продолжают споры между Испанией и Великобританией о суверенитете Гибралтара, между Великобританией и Аргентиной по поводу обладания Фолклендскими (Мальвинскими)¹ и Южными Сандвичевыми островами. Мадагаскар и Маврикий претендуют на часть Французских Южных и Антарктических территорий. Не решена проблема Западной Сахары, которая объявлена территорией Королевства Марокко.

Помимо тех стран, которые указаны в Колониальном списке ООН, есть другие владения стран Европы, США и Австралии, которые также являются самоуправляющимися (о-в Буве, о-в Южная Георгия, Южные Сандвичевы о-ва и др., прил. 2.12). Среди них в основном – мелкие островные государства Карибского бассейна, Океании, Южной части Атлантического, Индийского и Тихого океанов. Некоторые из них не обитаемы.

Кроме колоний, существует большое количество *стран-полуколоний*. К ним относят государства, обладающие широкой внутренней юридической самостоятельностью, но их внешняя политика, как и прежде, зависит от какого-либо суверенного государства. Полуколония возникает как в процессе экономического развития стран-колоний, так и в результате процессов политического становления и деколонизации, поддержанных ООН. Всего таких государств – 23 (прил. 2.12).

Наиболее известные из полуколоний – *заморские регионы (до 2003 г. департаменты) Франции* (Французская Гвиана, Гваделупа, Мартиника, Реюньон и с 31 марта 2011 г. – Майотта). Особый их статус заключается в том, что формально они являются не зависимыми территориями, а административно-территориальными единицами 1-го порядка, частью государственной территории Франции и Европейского Союза. Они представлены в Национальном Собрании Франции, Сенате, Экономическом и социальном совете. Являясь гражданами Франции, жители заморских регионов выбирают членов Европейского парламента и имеют в качестве валюты – евро. С 1982 г. в них выбираются местные (Генеральные) советы, обладающие полномочиями, равными полномочиям департаментов континентальной части Франции. Департаменты управляются префектами, назначаемыми французским правительством.

Заморские сообщества Франции – Французская Полинезия, Уоллис и Футуна, Сен-Пьер и Микелон, Новая Каледония – полуколонии более низкого ранга, но в то же время их жители также имеют паспорта граждан Франции, избирают членов Парламента страны. Территория со-

¹ В марте 2013 г. на Фолклендских островах состоялся референдум по статусу, участие в котором принял 91% жителей архипелага. 99,8% островитян проголосовали за то, чтобы остаться заморской территорией Великобритании. Власти Аргентины заявили, что результаты референдума не повлияют на их позицию в отношении этой спорной территории. URL: <http://www.bbc.co.uk/news/uk-21750909> (дата обращения: 12.11.2014).

обществ управляется верховным комиссаром, который имеет широкие полномочия, но согласует свои действия с советом территориальных министров. Также здесь работают местные парламенты (например, во Французской Полинезии он состоит из 57 депутатов, избираемых один раз в 5 лет). В отличие от заморских регионов здесь действует местное право и местная валюта.

Особый статус имеют также *ассоциированные* (свободно присоединившееся государства) *государства* – форма конфедерации из объединившихся на двусторонней основе неравнозначных государств, при которой меньшее государство, формально сохраняя суверенитет и независимость, доверяет значимую часть своих властных полномочий большему государству. Как правило, к ним относятся транспортное сообщение, внешняя политика, содержание вооруженных сил оборона. Часть из ассоциированных государств уже являются независимыми (Маршалловы Острова (с США), Монако (с Францией), Лихтенштейн (со Швейцарией) и др.). Другие находятся в переходе: Пуэрто-Рико (с 1952 г. в ассоциации с США). Прошедший в 2012 г. референдум о статусе острова подтвердил, что большинство жителей желает видеть Пуэрто-Рико 51-м штатом США, но для этого необходимо решение высшего законодательного органа США. Таким образом, сегодня для острова ассоциация означает общее гражданство, валюту и оборону со страной-метрополией. Верховная власть на острове принадлежит Конгрессу США, но Пуэрто-Рико имеет собственную Конституцию, собственные системы административно-территориального деления и местного самоуправления.

Другие ассоциированные управляемые государства – Содружество Северных Марианских Островов (неинкорпорированная организованная территория США), Острова Кука и Ниуэ (самоуправляемые территории в ассоциации с Новой Зеландией), Аруба, Кюрасао и Синт-Маартен (самоуправляющиеся государства со значительной автономией в составе Нидерландов, с 10 октября 2010 г.).

Следующая форма – *коронные земли*, к которым относятся владения Великобритании, которые не входят в состав Соединенного Королевства, но и не являются заморскими территориями. К ним относятся бейливики Гернси и Джерси (в составе Нормандских островов), а также о-в Мэн (в Ирландском море). Каждая из этих территорий внутренне самоуправляется.

Десятого октября 2010 г. появился еще один вид стран-полуколоний – *особые общины в составе Королевства Нидерланды*. В настоящее время к ним относятся острова Бонайре, Саба и Синт-Эстатиус. Главой этих государств признается нидерландский монарх, который назначает сюда своего представителя – генерал-губернатора, но здесь есть местная партийная система, свой премьер-министр.

Вопросы для самоконтроля

1. Назовите отличия современных зависимых территорий от колониальных государств прошлого.
2. Кто в современном обществе отвечает за политику деколонизации?
3. Какие современные государства можно назвать метрополиями, обладающими зависимыми территориями?
4. Приведите примеры современных зависимых территорий, которые в ближайшее историческое время могут стать независимыми.
5. Какими автономными правами обладают страны-полуколонии? Какие сферы своей жизнедеятельности они не могут контролировать?
6. Приведите примеры стран-полуколоний в Карибском море? Почему в этом регионе сохраняется значительное количество колониальных владений европейских государств?

2.3. Территории и акватории, управляемые согласно международным договорам

Значительную часть суши планеты и пространства Мирового океана занимают различные территории и акватории, которые управляются согласно заключенным международным сообществом договорам и находятся вне пределов суверенных государств или зависимых территорий (рис. 2.13). Право использования их потенциала принадлежит всему человечеству. Это означает, что ни одно государство не может претендовать на то, чтобы безраздельно ими владеть. Чаще всего такие объекты на ПКМ используются для какой-либо экономической деятельности или являются полигоном международных научных исследований. В связи с этим договоры международного сотрудничества являются продуктом деятельности планетарных организаций (например, ООН) или же региональных группировок, а иногда только отдельных стран.

Антарктика – это географическая область около южного полярного круга, включающая Антарктиду и прилегающие к ней участки Атлантического, Индийского и Тихого океанов с морями Уэдделла, Росса, Амундсена и Беллинсгаузена к югу от 60-й параллели южной широты. В этот регион также входят Южные Оркнейские и Южные Шетландские острова, на которые претендует Великобритания.

Договор об Антарктике был подписан 1 декабря 1959 г. в Вашингтоне 12 государствами, осуществлявшими свою деятельность на материке в течение Международного геофизического года 1957–1958 гг. На 1 января 2013 г. общее число стран-участников Договора об Антарктике достигло 50.

Согласно Договору: а) международно-правовым режимом не признаются территориальные претензии над какой-либо частью Антарктики, включая шельфовые льды (ст. IV и VI Договора); б) изъятие Антарктиды

из сферы государственного суверенитета означает, что и прилегающие к ней воды, и морское дно с ресурсами не попадают под действие территориального суверенитета (ст. IV Договора); в) в этом регионе действует режим демилитаризации и нейтрализации. Здесь запрещены любые ядерные взрывы и сброс радиоактивных отходов (ст. I и V Договора); г) фундаментальным положением договора является закрепленный в статьях I – III принцип свободы научных исследований в Антарктике, что способствует успешному развитию и углублению международного сотрудничества в этом суровом и труднодоступном регионе мира.

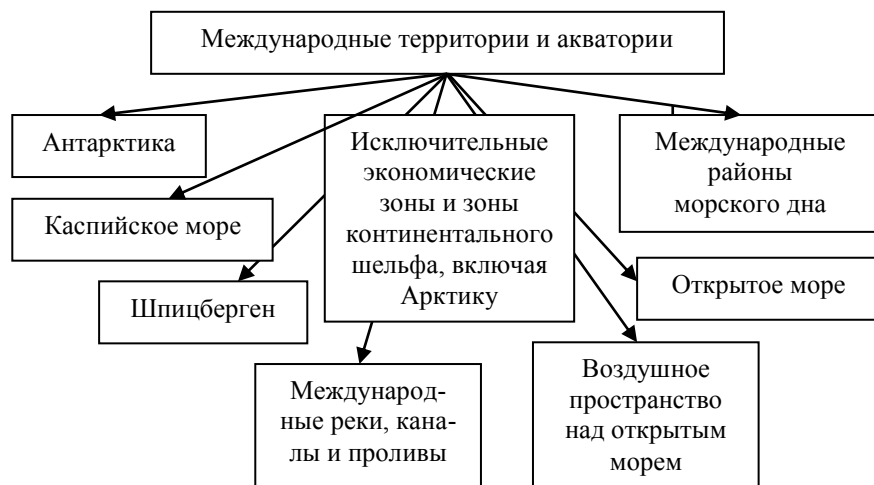


Рис. 2.13. Международные территории и акватории на современной политической карте мира

Несмотря на существование Договора некоторые страны сохраняют территориальные претензии на часть Антарктиды (Франция – на Землю Адели¹; Великобритания – на Южные Шетландские, Южные Оркнейские острова, а также на Антарктический полуостров и побережье моря Уэдделла; Австралия – на ту часть материка и его континентальный шельф, который ближе всего к ней самой). Дальше всех в этом отношении продвинулись власти Аргентины и Чили, претендующие на владение Антарктическим полуостровом (рис. 2.14). Эти страны уже сейчас имеют на самом южном материке постоянные поселки, военные базы и аэропорты,

¹ В 1950-е гг. Земля Адели была официально включена Францией в новую заморскую территорию – Французские Южные и Антарктические территории, которая управляется из г. Сен-Пьер, столицы заморского региона Реюньон.

осуществляют в отношении Антарктического полуострова туристские программы, занимаются рыболовецкой деятельностью.

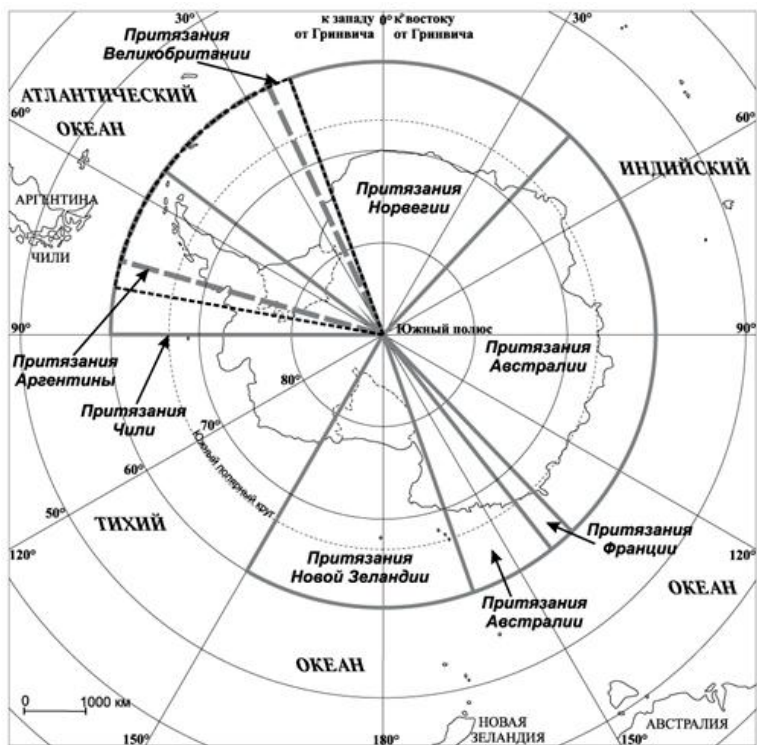


Рис. 2.14. Территориальные претензии суверенных государств на части Антарктики (по данным информационного ресурса «География»)[30]

Шпицберген – обширный архипелаг в Северном Ледовитом океане, являющийся самой северной частью государственной территории Норвегии. Образует особое территориальное образование со столицей в поселке Лонгйир, экономическое присутствие в пределах которого регулируется специальным международным договором.

Шпицбергенский трактат был заключен 9 февраля 1920 г. в Париже. Согласно его основным положениям, над территорией архипелага, считавшейся до того момента ничейной, устанавливался суверенитет Королевства Норвегия, а другие участники договора имеют право на эксплуатацию природных ресурсов в пределах территории и акватории архипелага. СССР присоединился к трактату в 1935 г., а в 1947 г. норвежский пар-

ламент – стортинг – признал за СССР особые права по разработке природных богатств на Шпицбергене. В 1991 г. эти права перешли к России¹.

Сегодня на архипелаге существует только один российский поселок – Баренцбург (поселки Грумант и Пирамида законсервированы), основным занятием жителей которого до 2006 г. была добыча каменного угля. В связи с нерентабельностью шахты ФГУП «Государственный трест “Арктикуголь”» прекратило разработку месторождения (добыча ведется только для местных нужд). В настоящее время в поселке проживает чуть больше 430 чел., которые заняты в социальной и туристской отраслях: здесь находятся больница, гостиница, музей поморской культуры и полярной природы, построены спортивный комплекс, самая северная в мире железная дорога. Также в поселке проживают ученые геофизики и метеорологи. Собщение с норвежскими поселками и предприятиями практически отсутствует, так же как и регулярное сообщение с Россией; многие социальные и производственные объекты пришли в упадок.

Каспийское море – крупнейший внутренний водоем на планете, море-озеро, обладающее значительными биологическими и нефтегазовыми запасами, является предметом территориального экономического спора 5 государств: России, Казахстана, Азербайджана, Туркменистана и Ирана.

На саммите прикаспийских государств в Астрахани 29 сентября 2014 г. были выработаны основные подходы к урегулированию этого конфликта и подписана специальная конвенция. По итогам обсуждения проблемы было установлено, что каждое из государств, выходящих к морю, получает исключительное право на 15 морских миль морского пространства от побережья (т.н. пространство национального суверенитета) и еще 10 морских миль, в пределах которых оно также может добывать полезные ископаемые. Сразу за этой линией (примерно 46,3 км от берега) начинается акватория общего контроля прикаспийских стран, свободная от государственного или экономического суверенитета государств².

Важное экономическое и политическое значение в современном мире имеют организованные акватории Мирового океана, находящиеся за пределами государственных границ – **исключительные экономические зоны и континентальный шельф** (около 40% акватории Мирового океана; рис. 2.15). Режим их пользования для всех государств мира определяется

¹ Россия остается фактически единственной из 50 стран-участниц Договора, не считая Норвегии, граждане которой продолжают постоянно проживать на архипелаге и вести незначительную экономическую деятельность. Также на архипелаге расположена польская исследовательская станция Хорнсунн.

² Саммит прикаспийских государств в Астрахани . URL: http://ria.ru/trend/caspian_summit_29022014/#14183193663844&message=resize&relto=login&action=removeClass&value=registration (дата обращения: 20.12.2014).

Конвенцией ООН по морскому праву 1982 г., которая является одним из основных документов международного морского права.

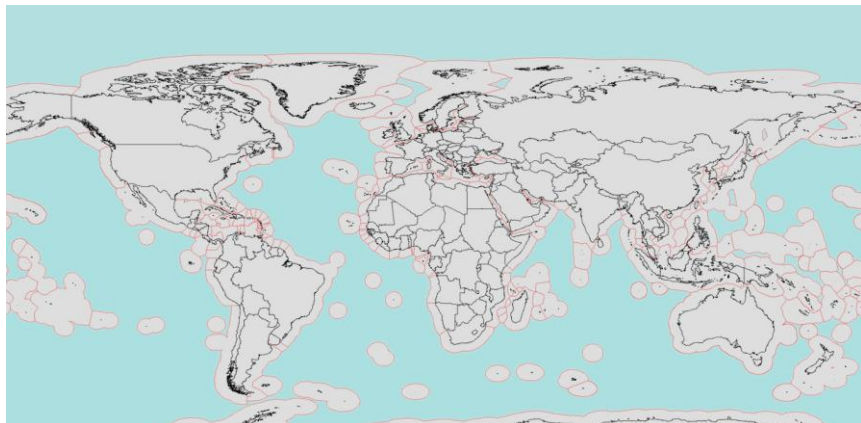


Рис. 2.15. Исключительные экономические зоны стран мира¹

Арктика – географическая область Земли за северным полярным кругом – в отличие от Антарктики не обладает международным правовым статусом. Суша этой части планеты закреплена за суверенными государствами (Исландией, Канадой, Норвегией, Россией, США, Финляндией и Швецией) или их частями (Гренландией как автономной частью Дании), а акватория Северного Ледовитого океана, за пределами территориальных вод государств, может быть поделена только на основе положений Конвенции ООН 1982 г. Россия, ратифицировав данный документ, потеряла обширный участок Арктики (1,7 млн км²), потенциально богатый углеводородным сырьем, так как получила суверенные права на разработку природных богатств Северного Ледовитого океана только в пределах 200-мильной экономической зоны и зоны континентального шельфа.

В настоящее время Россия, чтобы увеличить зону своего континентального шельфа, пытается доказать, что геологические структуры (хребты Ломоносова, Менделеева, Гаккеля) являются продолжением структур Сибирской платформы, и сложены горными породами, имеющими шельфовое происхождение, а их поднятие происходило уже после образования осадочного чехла в океане (рис. 2.16). Получить доказательства достаточно сложно, так как никто и никогда еще не бурил скважины в этой части гидросферы. У нашей страны пока имеются только данные сейсморазвед-

¹ URL: http://ru.wikipedia.org/wiki/Исключительная_экономическая_зона (дата обращения: 01.03.2015).

ки и пробы грунта, взятые в т.ч. и в районе Северного полюса в августе 2007 г., но они не являются прямыми доказательствами, а поэтому две попытки узаконить свои требования на комиссии ООН по морскому праву (в 2001 и 2008 гг.) не увенчались успехом¹ [27].



Рис. 2.16. Территориальные притязания России в арктическом морском секторе за пределами 200-мильной исключительной экономической зоны²

К другим территориям, судьба которых определяется положениями особых международных договоров, относятся международные реки, проливы и каналы, под которыми понимаются естественные и искусственные водные пути планетарного значения, обеспечивающие выходы континентальных государств к Мировому океану [8, с. 53]. Режимы работы *международных каналов* определены следующими документами: Суэцкого – Константинопольской конвенцией по обеспечению свободы плавания

¹ Осадчий А.В. Нефть и газ российского шельфа: оценки и прогнозы // Наука и жизнь. 2006. №7.

² Борьба за Арктику – мнения экспертов. URL: <http://voprosik.net/borba-za-arktiku-mnenie-ekspertov/> (дата обращения: 01.03.2015); Разработка арктического сектора. Российские аспекты. URL: <http://pronedra.ru/oil/2011/09/01/razrabotka-arkticheskogo-shelifa/> (дата обращения: 01.03.2015).

1888 г.; Панамского – Договором между США и Панамой 1903 г.; Североморско-Балтийского (Кильского) – ст. 380 – 386 Версальского мирного договора от 1919 г. по итогам Первой мировой войны.

Международные проливы делятся на три основные группы:

1) используемые для морского судоходства, режим регулирования которых давно описан в международных документах. К ним относятся проливы Босфор и Дарданеллы, а также Балтийские (Датские) – Большой Бельт, Малый Бельт и Зунд;

2) используемые для морского судоходства, соединяющие части открытого моря или исключительной экономической зоны государств (Сингапурский, Баб-эль-Мандебский, Па-де-Кале, Ла-Манш);

3) используемые для морского судоходства, соединяющие части открытого моря или исключительной экономической зоны и территориальные воды государств (например, Гибралтарский пролив). Режим регулирования прохода через проливы второй и третьей групп подчиняются Морской конвенции ООН 1982 г.

Международными реками называются те судоходные поверхностные водотоки, бассейны которых расположены в пределах государственной территории нескольких суверенных государств. К началу XX в. международными реками признаны Дунай и Рейн, Висла, Дуэро, Маас, Шельда, Везер, Одер, Неман, Тахо (Тежу), Нигер, Конго, Эльба и некоторые другие. Режим судоходства на них определяются многосторонними договорами государств.

Наконец, на ПКМ присутствуют также **обширные неорганизованные пространства Мирового океана (т.н. открытое море)** – акватории, где власть суверенных государств распространяется лишь на различные формы их собственности (корабли, самолеты, кабели и т.д.). Они находятся вне государственных границ суверенных стран и зависимых территорий, а также вне пределов исключительных экономических зон государств, устанавливаемых согласно Конвенции ООН по морскому праву 1982 г. В пределах открытого моря все государства (в т.ч. и те, что не имеют выхода к морю) имеют равные возможности для бесплатного пролета, судоходства, рыболовства, прокладки подводных кабелей, трубопроводов и научных исследований. То же, согласно решению Генеральной Ассамблеи ООН 1970 г., относится и к **международным районам морского дна, находящимся за пределами национальной юрисдикции**, а также исключительных экономических зон и континентального шельфа государств.

Вопросы для самоконтроля

1. Назовите общие характеристики территорий и акваторий, управляемых согласно международным договорам.

2. Что, согласно Договору 1959 г. об Антарктике, разрешено и запрещено делать на «белом» материке?

3. Какие страны имеют претензии на акваторию Северного Ледовитого океана? Почему они активно развивают свои арктические амбиции?

4. Каков статус архипелага Шпицберген? В чем состоят особенности российского поселка на этом архипелаге?

5. Как страна может законным путем увеличить свою исключительную морскую зону или зону континентального шельфа?

6. Какие проливы называют международными? Приведите примеры.

2.4. Государственные и полугосударственные образования с неопределенным статусом

Государства и полугосударственные образования с неопределенным статусом – самые динамические объекты на ПКМ. Они имеют в основе своего функционирования конфликтную ситуацию, связанную с желанием местного населения или одной из его групп самоопределиваться и получить частичную или полную политическую и экономическую самостоятельность в силу ряда причин.

Н.Л. Стреха указывает на целый ряд факторов, под влиянием которых возникают центробежные процессы в суверенных государствах [39]:

а) геополитические (нахождение определенной части государства на границе этнокультурных (цивилизационных) регионов, в зонах столкновения геополитических интересов ключевых мировых государств или региональных группировок);

б) демографические (удельный вес определенного меньшинства в населении страны или административной единицы);

в) исторические (наличие у меньшинства опыта собственной государственности или автономности, продолжительность нахождения в составе данного государства);

г) экономические (уровень социально-экономического развития территории и качество жизни населения на фоне других регионов страны и в сравнении с уровнем развития страны, где проживают родственные этносы);

д) культурные (возможность/невозможность пользоваться родным языком, развивать национальную культуру, исповедовать определенную религию);

е) политические (уровень политической организованности меньшинства, наличие и влияние националистических партий и движений, иных политических структур).

Другие исследователи (В.А. Колосов, Ф.А. Попов, А.Б. Себенцов и др.) в числе факторов образования сецессий называют также географический изоляционизм (характерен для океанических островов или горных

территорий), а также фактор теневой экономики, возможность вести криминальную деятельность (особенно характерны для сепаратистских движений в Индокитае, Афганистане, Колумбии, некоторых странах Тропической Африки).

Кроме того, функционирование государств с неопределенным статусом (де-факто независимых) возможно, в том числе при помощи внешней помощи крупных государств-союзников: для Косово и Метохии – стран НАТО; для Нагорного Карабаха – Армении; для Южной Осетии и Абхазии – России; для Турецкой Республики Северного Кипра – Турции и т.д.

Существование стран с неопределенным статусом на ПКМ связано с развитием так называемых **сепаратистских процессов** (лат. *secessio*, от *secedo* – ухожу). Ф.А. Попов указывает, что на политической карте существуют 199 различных регионов, в пределах которых действуют сепаратистские движения с различными требованиями и желаниями. Наибольшее число сепаратистских организаций существуют в странах развивающегося мира, что связано с их колониальным прошлым, неустойчивостью границ, многочисленными внутренними противоречиями и другими причинами [32].

Сепаратизм – это политическое движение, направленное на выход части территории государства из его состава (сепарация). Ф.А. Попов выделяет две основные формы современного сепаратизма [31]:

– *сепаратистские индependентские* (от лат. *separatio* – отделяю, англ. *Independent – независимый*) *движения*, которые связаны с желанием выйти из состава «материнского государства» и создать собственное независимое государство (например, Квебек, Косово, Страна Басков, Корсика, Ириан-Джайя и др.);

– *малый (классический) ирредентизм*, определяющий желание выйти из состава материнского государства и соединиться с другим суверенным государством (Южная Осетия в начале выдвижения требований о своей независимости, Нагорный Карабах, Огаден и др.)

Еще чаще для обозначения подобных территорий используются термины «непризнанное государство» и «самопровозглашенное государство». Однако, по мнению многих ученых, их применение не совсем корректно: называть непризнанной Республику Косово неправильно, так как о поддержке ее суверенитета на 1 января 2014 г. заявили 106 стран мира – членов ООН, а самопровозглашенными являются все суверенные государства. Конечно, можно использовать в этом случае термин «частично признанное государство», но тогда в их число, помимо всех известных случаев, необходимо отнести и Израиль (член ООН с 1949 г.), не признаваемый большинством арабских государств и др.

В связи с множеством зон распространения сепаратизма необходимо их различать по совокупности признаков. Так, Н.Л. Стреха в качестве

основных черт для их дифференциации называет активность движения, последствия для материнского государства и степень международного признания [39]. На их основании автор выделяет:

– опереточные (или потешные) государства. Их существование, как правило, не представляет реальной угрозы для территориальной целостности материнского государства. Некоторые из них по причине своей экзотичности являются объектами туристского внимания: *Княжество Хатт-Ривер* в Австралии, *Государство Силандия*, размещенное на заброшенной морской платформе вблизи берегов Великобритании, *Свободная Независимая Республика Фрестония* площадью около 1 акра на острове в центре Лондона и др.;

– территории (административно-территориальные единицы) в составе суверенных государств, ставящие вопрос о своей возможной независимости. При этом дело не доходит до применения силы и ведения вооруженной борьбы. К этой группе относятся территории слабого сепаратизма, политические силы которого используют популистские и информационные способы: штаты *Аляска и Гавайи*, *Республика Техас*, *Республика Вермонт*, *Республика Лакота* и др. в США; *Окситания и Корсика* во Франции; штаты *Риу-Гранди-ду-Сул*, *Санта-Катарина* в Бразилии; *Восточная Фракия* в Болгарии; *Бурская Республика* в составе ЮАР и др.;

– территории (административно-территориальные единицы) в составе суверенных государств, ставящие вопрос о своей полной независимости или сильной автономизации. Для них характерна высокая степень сепаратизма: ранее с применением военного и террористического способов борьбы, а сейчас – мирных политических и экономических механизмов. При этом для них характерны элементы государственности или наличие сепаратистских сил, участвующих в официальных политических мероприятиях: *Гренландия и Фарерские Острова* в Дании, *Тибетский и Синцзян-Уйгурский районы* в Китае, *Страна Басков*, *Каталония* в Испании, *Олстер* в Великобритании, *Донецкая и Луганская народные республики* на Украине и др.;

– территории с сильным сепаратистским движением, государственность которых не существует ни де-юре, ни де-факто, но которые могут частично не контролироваться центральными властями. Здесь велись или ведутся военные действия, а сторонники их независимости допускают террористические методы борьбы. Эти государства существуют в воображении их идеологов в определенных территориальных границах и имеют собственные названия: *Курдистан* на территории Турции, Сирии и Ирака, *Халистан* в Индии, *Бугенвиль* в Папуа – Новой Гвинее, *Республика Тумужага* на границе Мали и Нигера, *Пунтленд*, *Сомалиленд* и др. в Сомали, *Юго-Восточный Афганистан*, *Горный Бадахшан* в Таджикистане, *Соединенные*

Штаты Каренни, Государство Ва, Федеративные Штаты Ван, Аракан в Союзе Мьянма и др.;

– частично признанные государства (прил. 2.14), существование которых де-факто стало неотъемлемым элементом ПКМ: они обладают всеми атрибутами государственности (конституцией, гражданством, государственным аппаратом, включая министерства, армией и другими силовыми структурами, денежной системой и т.п.). Они самостоятельно контролируют свои территории, но де-юре независимость и суверенитет таких государств признается не всеми странами – членами ООН.

Важным вопросом для всего мирового сообщества остается проблема будущего подобных государственных и полугосударственных образований. Безусловно, мировое сообщество должно способствовать реализации права народов на самоопределение, которое подтверждено положениями Устава ООН, но только при одном условии – процесс сецессии должен быть мирным и регулироваться положениями международного права. Решение о статусе территории должен принять народ, ее населяющий, в ходе честного референдума.

В иных случаях для снижения внутригосударственной и межгосударственной напряженности, сохранения целостности государственной территории и улучшения жизни человека необходимо добиваться перевода вооруженных конфликтов в мирные переговоры, даже если при этом требуются усилия Миротворческих сил ООН. Необходимо исключить влияние криминальных группировок и террористических организаций на сецессионистские движения, общими усилиями найти способы примирения конфликтующих сторон.

Многочисленные исследователи предлагают использовать несколько моделей решения проблемы сепаратизма:

а) первая модель предполагает предоставление «мятежной» части государства особого правового статуса, в частности гарантии национальным меньшинствам национально-культурной автономии, создание новой административной единицы с частичными атрибутами государственности, заключение особого договора о статусе территории и др. Среди современных зон распространения сецессионизма данная модель урегулирования конфликта характерна для *Сицилии и Сардинии, Фриули-Венеции-Джулии*, которые являются особыми регионами Итальянской республики; *Галисии, Страны Басков, Андалусии, Каталонии* – автономных провинций Испании; *Шотландии*, имеющей более самостоятельный статус в Соединенном Королевстве, нежели ее иные части, и др.;

б) вторая модель подразумевает создание нового субъекта (республики, национального округа, провинции и т.д.) в составе федеративного государства. Подобная модель использована в Канаде (провинция *Квебек*), частично в Германии (федеральная земля *Свободное государство Бавария*).

рия), Бельгии (регионы *Фландрия* и *Валлония* в составе федерации с 1993 г.), России (республики *Чечня*, *Татарстан*, *Саха (Якутия)*, *Тыва*). Договорная федерация по новой Конституции 2012 г. должна быть создана в *Сомали*;

в) третья модель основана на создании конфедеративного союза или свободной ассоциации между суверенными государствами и отколовшимися территориями при сохранении суверенитета каждой из них. В современной мировой практике данная модель еще не использовалась.

Кроме указанных, нам кажется важным назвать и иные модели и механизмы легитимного удовлетворения сепессионистских настроений у территориальных общностей, имеющих реальное, а не выдуманное, право на самоопределение:

г) временная передача спорной территории под управление влиятельного посредника с последующим решением о статусе данного региона. Чаще всего этим посредником может являться ООН. Именно эта модель, приведшая к образованию независимых государств, использовалась при урегулировании конфликтов в Восточном Тиморе, Южном Судане;

д) предоставление региону государственной независимости через проведение референдума о сепессии и утверждение его результатов парламентом материнского государства (*Эритрея* в 1993 г., *Черногория* в 2006 г.).

Намного сложнее найти варианты решения конфликта между отколовшимся регионом и материнским государством в частично признанных государствах, особенно распространенных на постсоветском пространстве и на Балканах. Это связано с тем, что за каждым таким сепессионистским движением стоят интересы, часто не совпадающие, различных мировых или региональных держав. Роль ООН в таких конфликтах сводится к минимуму, так как часто ведущие страны на ПКМ или поддерживаемые ими международные организации (например, НАТО, ЕС или ОБСЕ) действуют не в рамках резолюций Совета Безопасности ООН, а в силу своих предпочтений. В результате – вопрос о статусе таких территорий затягивается на долгий срок (яркий пример – Косово, Абхазия, Южная Осетия, Приднестровье и Нагорный Карабах). Тем не менее, в условиях отсутствия вооруженного конфликта, варианты получения какого-либо статуса по выше перечисленным моделям остаются. Так, в 2012–2013 гг. между властями Сербии и частично признанной Республики Косово был заключен ряд договоров, одним из пунктов которого стал принцип непротивления каждой из сторон вступлению другой в Европейский Союз. Кроме того, в 2010 г. Международный Суд в Гааге вынес решение о том, что провозглашение независимости Косово в одностороннем порядке не противоречит принципам международного права. После это события еще 20 ранее сомневавшихся стран признали суверенитет этой сепессионистской территории.

В решении проблемы вооруженного сепаратизма остаются варианты использования военных технологий (Долбилкин, 2008): «центральная» власть может набраться сил и военным путем вернуть мятежную территорию в свой состав (*Республика Ичкерия* в России, *Тамил Илам* на Шри-Ланке, частично *Исламский Эмират Вазиристан* в Пакистане, *Государство Огаден* в Эфиопии, провинция *Кабинда* в Анголе и др.).

Вопросы для самоконтроля

1. Дайте определение государствам с неопределенным статусом. Обозначьте их основные свойства.
2. Назовите основные факторы, способствующие появлению государств с неопределенным статусом.
3. Какие формы сепаратизма вы можете назвать? В чем разница между ними?
4. Приведите примеры сепаратистских движений и государств по степени активности проявления в них желания отделиться от «материнского» государства.
5. Какие модели решения проблемы сепаратистских территорий вы можете назвать? Приведите примеры данных моделей на современной ПКМ.
6. Какие территории можно назвать государствами с неопределенным статусом на постсоветском пространстве? Назовите причины их образования.

3. МЕЖДУНАРОДНЫЕ ОРГАНИЗАЦИИ НА ПОЛИТИЧЕСКОЙ КАРТЕ МИРА: РОЛЬ И ФУНКЦИИ

В XX в. структурные отношения, формирующие ПКМ, значительно усложнились в связи с появлением на ней различных международных организаций с определенным набором полномочий их деятельности. Особую роль в жизни современного человечества имеют крупные международные правительственные организации, образующие интеграционные группировки и союзы стран на основе географических, торгово-экономических, историко-культурных, военно-политических и иных связей.

Международная правительственная организация – это объединение, созданное несколькими государствами (как суверенными, так и с разной степенью зависимости) или государственными институтами власти с целью решения конкретных задач. Обычно такие организации действуют исходя из общепринятых *консенсусных решений*, выработанных в соответствии с *уставными документами* (уставом, межправительственным договором или соглашением). Они имеют определенную *структуру*: управляющие (основные) и вспомогательные органы, а также своего управляющего (генерального секретаря, секретаря, директора-распорядителя и пр.), избираемого на демократической основе на общем собрании (ассамблее, совете) стран-участниц.

Основными целями и задачами всех международных правительственных организаций, в конце концов, являются создание конструктивной многосторонней базы межгосударственного сотрудничества, установление глобальных и региональных зон мирного сосуществования. Достижение этих результатов отражает эффективность международного сотрудничества. В большей степени она зависит от согласованности, которой удается достичь государствам-участникам [7, с. 103].

Классификации международных организаций:

а) **по степени географической близости стран-участниц** они делятся на: 1) глобальные. Примером является ООН и ее структурные подразделения (Международный валютный фонд, ЮНЕСКО и др.); 2) межрегиональные (охватывающие несколько регионов и континентов мира (например, Группа-77, НАТО, Страны Африки, Карибского бассейна и Тихоокеанского региона и др.); 3) региональные (расположенные в пределах крупного региона мира – Африканский и Европейский союзы, Шанхайская организация сотрудничества, Тихоокеанское сообщество, Ассоциация регионального сотрудничества стран Южной Азии и др.); 4) внутрирегиональные (объединяющие несколько территориально и исторически близких друг к другу стран – Боливарианский союз для нашей Америки, ГУАМ, Северный совет, Комиссия Индийского океана и др.);

б) **по характеру полномочий** – межгосударственные (союзы стран без образования наднациональных органов управления и без передачи части суверенных прав им) и наднациональные (с передачей части суверенных полномочий на наднациональный уровень управления). Большинство международных организаций относятся к первому классу;

в) **по сфере деятельности** (или объему компетенций) – общей компетенции (универсальные), затрагивающие в своей деятельности широкий круг вопросов сотрудничества; специальной компетенции (работающих для блага населения мира или отдельных стран в ограниченной области жизни общества);

г) **по выполняемым функциям** международные организации могут быть нормотворческими (формирующими законодательные документы и акты), консультационными (созданными для обсуждения проблем), операционными (проводящими какие-либо мероприятия), информационные (собирающими и обрабатывающими информацию в рамках компетенции). В то же время на ПКМ практически нельзя обнаружить международные организации с одной из представленных функций. Как правило, они выполняют несколько задач.

Также на современной ПКМ существуют многообразные международные неправительственные организации и параорганизации.

Международная неправительственная (общественная) организация – союз юридических или физических лиц, действующих согласно общепринятым решениям на основе устава или договорных соглашений. Согласно теории международных отношений, они должны соответствовать 4 основным требованиям: 1) иметь межгосударственный характер участников; 2) иметь уставные отношения; 3) иметь некоммерческий характер (иначе их можно отнести к транснациональным корпорациям); 4) выполнять важную межгосударственную задачу.

Международные общественные организации также могут выступать объектами политико-географической деятельности и влиять на изменения ПКМ, но они не имеют право принимать решения на международной арене, т.е. не являются субъектами международного права. В то же время они обладают рамочной автономностью при принятии решений в рамках своей компетенции и учитываются другими субъектами в ходе осуществления их собственной деятельности на международной арене.

Среди них можно выделить религиозные (Всемирный совет церквей, Синдесмос, Всемирный союз баптистов), экологические (Greenpeace, Зеленый пояс Европы, Фонд охраны природы им. Дж. Даррела), научные (Международный союз мусульманских ученых, RuSciTech), спортивные (Международная федерация футбола, Международный союз биатлонистов), правовые («Международная амнистия», Human Rights Watch), профсоюзные организации (Международная федерация профсоюзов), нацио-

нально-политические (Организация наций и народов, не имеющих представительства) и др.

Международные параорганизации – союзы физических и юридических лиц, а также общественных организаций, принимающие участие в обсуждении мировых проблем, но не имеющих между собой уставных или договорных отношений. Обычно такие организации являются своеобразными клубами по интересам. Самые заметные из них: *Большая семерка*, или G-7, – ежегодное собрание ведущих мировых держав с целью консультаций по основным международным проблемам и определению путей дальнейших действий; или ее более масштабный вариант – *Большая двадцатка* (G-20); *Римский клуб* – международное собрание ученых, журналистов, политиков и бизнесменов, а также общественных организаций, деятельность которого связана с обсуждением причин и последствий мировых экологических проблем; *Парижский клуб* кредиторов – неофициальный союз 19 стран Европы и Америки, а также Австралии, главной целью которого является поиск способов реструктуризации долгов развивающихся стран перед ними; *Бильдербергский клуб* – неофициальная конференция влиятельных политиков и бизнесменов из Европейского Союза, США и Канады и крупнейших экономик Дальнего Востока (за исключением Китая), проводников неолиберализма и проамериканской политики.

3.1. Международные организации с универсальными компетенциями

3.1.1. Организация Объединенных Наций (ООН)

Особое значение для послевоенного мира имеет ООН (The United Nations Organization) – крупнейшая по числу членов международная организация на планете, обладающая самым широким набором полномочий, деятельность которой охватывает все сферы жизни человечества.

Необходимость создания ООН, имеющей право напрямую влиять на внутреннюю и внешнюю политику государств, угрожающих всему человечеству, стала понятна участникам антигитлеровской коалиции сразу после оформления последней. Тем не менее учреждение организации состоялось только в конце Второй мировой войны. Пятьдесят одно государство, подписавших Устав организации 26 июня 1945 г. в Сан-Франциско, считаются основателями ООН, в т.ч. Россия (как правопреемница СССР), также Беларусь и Украина. Основным документ ООН вступил силу 24 октября того же года. Согласно ему, основная штаб-квартира организации находится в Нью-Йорке.

На 1 января 2014 г. государствами-участниками ООН были 193 из 194 независимых государств современного мира – субъектов международного права (рис. 3.1). Все члены ООН имеют право обсуждения и голосо-

вания на Генеральной Ассамблее (ГА) организации (по формуле «одна страна – один голос»), выносить вопросы на голосование ГА, быть избранными во временные члены Совета Безопасности (СБ).

Статус наблюдателя имеют 2 страны – одно суверенное государство (Ватикан) и одно частично признанное (Государство Палестина, с 2012 г.), а также многие международные организации: Африканский Союз, Международный комитет Красного креста, Организация исламского сотрудничества, Европейский Союз и др. Члены-наблюдатели имеют право принимать участие в заседаниях профильных комитетов и ГА ООН, но не имеют право голоса.

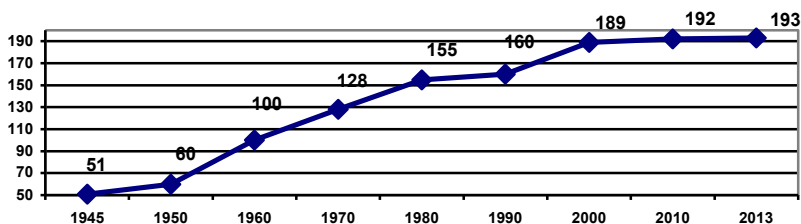


Рис. 3.1. Увеличение числа государств – членов ООН

Среди основных мероприятий, осуществляемых под эгидой ООН, – миротворческие операции по всему миру, поддержка процессов деколонизации, оказание гуманитарной помощи в районах стихийных бедствий или вооруженных конфликтов, борьба за права человека, способствование разрешению территориальных споров, поддержка и развитие здравоохранения по всему миру, реализация совместных социально-экономических проектов, направленных на решение глобальных проблем человечества.

Многообразие деятельности ООН сказывается на ее структуре и количестве штата (рис. 3.2). Основу организации составляет *Генеральная Ассамблея* (ГА), объединяющая всех ее членов. Она уполномочена решать вопросы и давать рекомендации по проблемам, находящимся в политической и материальной сферах действия Устава ООН. Но при этом резолюции ГА носят рекомендательный характер и могут оставаться неисполненными. Она же определяет политику и программу действия ООН на перспективу.

Главная задача *Совета Безопасности* (СБ) ООН – поддержание мира на планете. Решения СБ являются обязательными для исполнения. В особых случаях в целях предотвращения угроз всему миру и урегулирования международных конфликтов его члены могут принимать принудительные меры по отношению к стране-агрессору, вводить в страну военные миротворческие силы KFOR («голубые каски»).

СБ состоит из 15 членов, пять из которых являются постоянными (Великобритания, Китай, РФ, США, Франция) его участниками, обладающими правом вето (блокировки любого из принимаемых решений), а 10 избираются на ротационной основе.

Экономический и социальный совет ООН (ЭКОСОС) состоит из 5 региональных, 6 функциональных комиссий и отвечает за деятельность ООН в экономической и социальной сферах, а также в области охраны окружающей среды. Он выполняет задачи, возложенные на него ГА. Также он курирует деятельность специализированных учреждений ООН. Основные сессии ЭКОСОС проводятся в каждом июле в течение 4 недель. Кроме того, ежегодные обзоры на уровне министров и форум по сотрудничеству в целях развития считаются заседаниями ЭКОСОС. Состоит из 54 членов, избираемых на 3 года на ротационной основе по региональным квотам.

Международный суд ООН является судебным органом высшей инстанции. Штаб-квартира – в Гааге (Нидерланды). На суд возложена двойная функция: разрешение в соответствии с международным правом юридических споров, переданных ему на рассмотрение государствами, и вынесение консультативных заключений по юридическим вопросам. Согласно статье 96 Устава ООН, Генеральная Ассамблея ООН или Совет Безопасности ООН могут запрашивать у Международного суда консультативные заключения по любому юридическому вопросу. Состоит из 15 судей, избираемых на ротационной основе по представлению ГА и после утверждения Советом Безопасности

Секретариат ООН выполняет ежедневную работу организации. Генеральный секретарь является его главой, координатором всей деятельности ООН, символом идеалов ООН и выразителем интересов народов мира, в частности неимущих и уязвимых слоев населения. Он выполняет те задачи, которые возложены на него ГА и СБ, а также другими органами, предпринимает личные шаги по разрешению проблем народов Земли, а также предоставляет СБ информацию, касающуюся нарушения международной безопасности и правопорядка¹. Избирается на ГА на 5 лет и может быть переизбран не более 1 раза. Основные подразделения Секретариата расположены в Нью-Йорке (на о-ве Манхэттен), но также действуют его отделения в Вене (Венский международный центр), Женеве (Европейский центр ООН, «Дом наций») и Найроби (Африканский центр ООН)².

В состав ООН входят 17 специализированных учреждений, самостоятельных организаций, связанных с ООН специальными соглашениями о деятельности (табл. 3.1).

¹ С официальной страницы Генерального секретаря ООН Пан Ги Муна (в должности – с 2007 г.) на сайте ООН. URL: http://www.un.org/ru/sg/sg_role.shtml (дата обращения: 15.11.2014).

² Раковский С.Н. Международные организации в начале XXI века // География в школе. 2001. №7. С. 3–16.

Таблица 3.1

Организации – специализированные учреждения ООН

Название	Год основания	Месторасположение штаб-квартиры
Всемирная метеорологическая организация (ВМО)	1947	Женева
Всемирная организация здравоохранения (ВОЗ)	1948	Женева
Всемирная организация интеллектуальной собственности (ВОИС)	1967	Женева
Всемирный почтовый союз (ВПС)	1947	Берн
Международная ассоциация развития (МАР) ¹	1960	Вашингтон
Международная морская организация (ММО)	1959	Лондон
Международная организация гражданской авиации	1944	Монреаль (Канада)
Международная организация труда (МОТ)	1946	Женева
Международная финансовая корпорация ¹	1956	Вашингтон
Международный банк реконструкции и развития ¹	1944	Вашингтон
Международный валютный фонд (МВФ)	1944	Вашингтон
Международный союз электросвязи (МСС)	1947	Женева
Международный фонд сельскохозяйственного развития (ИФАД)	1977	Рим
Организация объединенных наций по вопросам образования, науки и культуры (ЮНЕСКО)	1946	Париж
Организация объединенных наций по промышленному развитию (ЮНИДО)	1966	Вена
Всемирная туристская организация (ЮНВТО)	1945	Мадрид
Продовольственная и сельскохозяйственная организация ООН (ФАО)	1974	Рим

Связанными с ООН организациями являются Международное агентство по атомной энергетике (МАГАТЭ), Всемирная торговая органи-

¹ В составе группы Всемирного банка – многостороннего кредитного учреждения, целью работы которого является содействие экономическому и социальному развитию преимущественно развивающихся стран и стран с переходной экономикой.

зация (ВТО), Организация по запрещению химического оружия (ОЗХО) и Организация Договора о всеобъемлющем запрещении ядерных испытаний.

Представители *МАГАТЭ* (International Atomic Energy Agency) следят за программами развития ядерных технологий в мирных целях в разных странах мира. С проявлением Договора о нераспространении ядерного оружия (вступил в силу в 1970 г.) среди основных целей организации также применение системы гарантий, что гражданские ядерные объекты и разработки не будут использованы в военных операциях и при выполнении военных задач. Штаб-квартира – в Вене.

Всемирная торговая организация (ВТО, World Trade Organization) была создана в 1995 г. с целью либерализации международной торговли и урегулирования торгово-экономических отношений стран-членов, в т.ч. для разрешения торговых споров. На 1 января 2014 г. в ее состав входили 160 государств и организаций, в т.ч. 156 суверенных стран, 2 специальных административных районов КНР (Сянган и Аомынь), 1 государство с неопределенным статусом (Китайская Республика – Тайвань) и Европейский Союз. Штаб-квартира – в Женеве.

ВТО отвечает за разработку и внедрение новых торговых соглашений в международной торговле, а также следит за соблюдением членами организации всех соглашений, подписанных большинством стран мира и ратифицированных их парламентами. В последние десятилетия значительные усилия ВТО направлены на укрепление торговых отношений между развивающимися странами (проект «Юг – Юг»), предоставление им дополнительных преференций в международной торговле с целью стабилизации социально-экономического развития.

Программы и фонды ООН создаются согласно решению ГА ООН для координации деятельности стран-участниц в определенных сферах и отчитывающиеся непосредственно перед Генеральным секретарем или Генеральной Ассамблеей (табл. 3.2). Руководящим органом в них являются советы управляющих. Финансирование программ и фондов осуществляется на добровольные взносы правительств стран-участниц с привлечением дополнительных средств и на небольшие ассигнования из бюджета ООН.

Таблица 3.2

Программы и специальные фонды ООН

Название	Год основания	Месторасположение штаб-квартиры	Цель работы
Ближневосточное агентство ООН для помощи палестинским беженцам и организации работ (БАПОР)	1949	Амман (Иордания), Газа (Палестина)	Помощь палестинским беженцам на Ближнем Востоке

Окончание табл. 3.2

Название	Год основания	Месторасположение штаб-квартиры	Цель работы
Верховный комиссар ООН по делам беженцев	1950	Женева	Оказание помощи беженцам
Всемирная продовольственная программа (ВПП)	1963	Рим	Помощь в борьбе с голодом и нищетой
Детский фонд ООН (ЮНИСЕФ)	1946	Нью-Йорк	Помощь детям, оказавшимся в сложных жизненных условиях
Конференция ООН по торговле и развитию (ЮНКТАД)	1964	Женева	Координация действий стран в области экономического развития и поощрения международной торговли
Центр по международной торговле	1964	Женева	Поддержка развивающихся стран в усилиях, направленных на реализацию их торгового потенциала
Программа ООН по международному контролю над наркотиками (ЮНДКП)	1991	Вена	Противодействие распространению наркомании, преступности и коррупции
Программа ООН по населенным пунктам (ООН-Хабитат)	1978	Найроби	Содействие в развитии систем расселения и улучшения качества жизни
Программа ООН по окружающей среде (ЮНЕП)	1972	Найроби	Реализация проектов в области охраны природы
Программа развития ООН	1965	Нью-Йорк	Оказание помощи странам-участницам в области развития
Фонд ООН в области народонаселения (ЮНФПА)	1969	Нью-Йорк	Помощь странам в осуществлении политики в области народонаселения, защите от СПИДа и дискриминации

Учебными и научно-исследовательскими центрами ООН являются Институт ООН по исследованию проблем разоружения (ЮНИДИР), межрегиональный НИИ ООН по вопросам преступности и правосудия (ЮНИКРИ), НИИ социального развития при ООН (ЮНРИСД) и Учебный и научно-исследовательский институт ООН (ЮНИТАР). Они занимаются сбором, анализом и распространением информации по актуальным проблемам человечества в рамках своих полномочий и ведут учебную работу для подготовки специалистов в этих сферах. Центры и институты функционируют под эгидой ГА ООН и финансируются главным образом за счет добровольных взносов правительств и частных спонсоров. Работает и *Университет ООН*, который представляет собой международное сообщество ученых, занятых исследовательской работой, подготовкой аспирантов, распространением знаний, содействуя достижению целей ООН в области мира и прогресса¹.

В целом работу ООН с момента ее учреждения можно признать успешной, так как во второй половине XX в. с ее помощью удалось реализовать право народов на самоопределение, избежать новой мировой войны, добиться мирных переговоров в нескольких региональных конфликтах, значительно улучшить систему здравоохранения в развивающихся странах, начать масштабную борьбу с мировым наркотрафиком и др. Тем не менее многие исследователи и практики высказывают мнения о необходимости реформы ООН, которая отразила бы мировую ситуацию в начале – середине XXI в.

3.1.2. Международные региональные интеграционные союзы

Под данную категорию организаций попадают такие союзы и альянсы стран мира, которые создаются на основе географического принципа близости и обладают широким набором полномочий в различных сферах социально-экономической, культурно-национальной, стратегической жизнедеятельности населения. Появление большинства региональных интеграционных группировок стало характерным для второй половины XX в. Тенденция регионализации международной жизни – одновременно следствие развития и ответ стран и целых континентов на глобализационные процессы, а также попытки установить гегемонию отдельных стран на мировое регулирование и принятие общепланетарных решений (прежде всего, это касалось мировых супердержав СССР и США).

Наиболее высокой степени интеграции добились страны Европейского континента. Самой известной организацией в этой части света является

¹ Информация с официального сайта Университета ООН. URL: <http://www.un.org/ru/ga/unu/> (дата обращения: 10.11.2014).

Европейский Союз (ЕС, European Union), договор о создании которого был подписан главами 12 государств в Маастрихте (Нидерланды) и вступил в силу 1 ноября 1993 г. На 1 января 2015 г. его участниками являлись 28 стран (прил. 3.1).

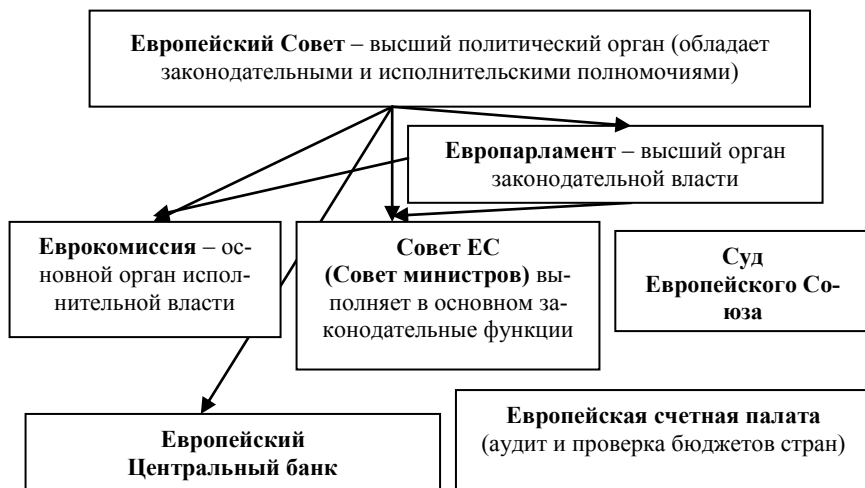


Рис. 3.3. Структура органов власти Европейского Союза

Европейский Союз обладает признаками как международной организации, так и государства (общие наднациональные органы управления, рис. 3.3). Его специфика обусловлена рядом факторов:

- общий рынок товаров, услуг, капитала и трудовых ресурсов;
- исчезновение государственных границ между странами-участниками в пределах (безвизовое перемещение людей) Шенгенской зоны;
- возможность создания общей нормативно-законодательной базы (принятие директив, законодательных актов, постановлений) в сфере правосудия и внутренней политики (европейское право);
- проведение общей региональной политики, направленной на поддержку менее развитых регионов и стран;
- общая политика в области сельского хозяйства, транспорта, рыболовства, использовании общих нормативов в социальной жизни;
- введение общей валюты – евро (в зоне валютного союза 18 стран-членов);
- согласование общей внешней политики и обороны и пр.

Сегодня основной проблемой ЕС является его слабость на геополитической арене. Будучи второй по величине экономикой мира (23% объема мирового ВВП в 2013 г.) и одним из самых населенных регионов мира

(около 515 млн чел. в 2013 г.), он остается геополитическим карликом и проводником интересов США на европейском континенте. Ситуация осложняется разницей национальных геополитических интересов стран-участниц. В этой связи обсуждается масштабная реформа ЕС.

Другой крупной международной организацией в Европе является **Совет Европы (СЕ)**. Это старейший альянс стран на континенте, образованный в 1949 г. и сегодня объединяющий 47 стран (как членов ЕС, так и иные государства), в т.ч. Россию, Украину, Турцию, Грузию, Азербайджан и Армению. Штаб-квартира расположена в Страсбурге. Общими органами СЕ являются Комитет министров, работа которого подразумевает разработку и заключение конвенций и соглашений, Парламентская ассамблея СЕ (ПАСЕ) – высший консультативный орган и Европейский суд по правам человека (ЕСПЧ).

Основная цель организации – содействие сотрудничеству между всеми странами Европы в области стандартов права, прав человека, демократического развития, законности и культурного взаимодействия.

Организация по безопасности и сотрудничеству в Европе (ОБСЕ, Organization For Security and Cooperation in Europe) является крупнейшей в мире региональной организацией, объединяющей 57 стран Европы, Северной Америки и Центральной Азии¹. Основная цель функционирования – укрепление сотрудничества между странами, противодействие конфликтам в регионе, урегулирование кризисных ситуаций, защита прав человека и демократических свобод. Специальное внимание уделяется экономической и экологической безопасности. Все страны-участницы имеют равные права и могут заблокировать общие решения, противоречащие их национальным интересам.

Кроме того, на территории Европейского континента существует большое количество небольших субрегиональных интеграционных группировок, включающих менее 10 стран: **Бенилюкс, Совет государств Балтийского моря, Северный Совет, Организация черноморского экономического сотрудничества.**

Достаточно большое количество интеграционных группировок возникло и на постсоветском пространстве. Первой из них стало **Содружество Независимых Государств (СНГ)**, образованное в 1991 г. на основе подписания Беловежских соглашений. В настоящее время его членами являются 10 из 15 бывших советских республик (Азербайджан, Армения, Белоруссия, Казахстан, Киргизия, Молдавия, Россия, Таджикистан, Узбекистан и Украина). Туркменистан является ассоциированным членом. Монголия участвует в качестве наблюдателя. Официально покинула СНГ в

¹ Зуева К. ОБСЕ: вчера, сегодня, завтра // Мировая экономика и международные отношения. 2005. №4. С. 39–46.

2009 г. Грузия (прил. 3.1). Штаб-квартиры находятся в Минске и Москве. Парламентская ассамблея заседает в Санкт-Петербурге.

СНГ не является субъектом международного публичного права (хотя и создан на базе СССР) и предназначено для:

- организации сотрудничества в политической, экономической, экологической, гуманитарной, культурной и иных областях;
- всестороннего развития государств-участников в рамках общего экономического пространства, межгосударственной кооперации и интеграции;
- обеспечения прав и свобод человека, взаимной правовой помощи;
- сотрудничества в обеспечении международного мира и безопасности, достижения всеобщего и полного разоружения;
- мирного разрешения споров и конфликтов между государствами-участниками организации¹.

В целом, эта организация является консультативным органом для глав государств и правительств, а также парламентов стран СНГ². Многие исследователи отмечают ее нежизнеспособный характер. В основном в годы, последовавшие после подписания соглашений о его создании, происходило размежевание постсоветских государств на отдельные интеграционные объединения.

Так, Грузия, Украина, Азербайджан (в 1998 г.) и Молдавия (в 1997 г.) инициировали создание ГУАМ (с 2006 г. – **Организация за демократию и экономическое развитие – ГУАМ**) и **Содружества демократического выбора** (помимо уже указанных стран в него также вошли Литва, Латвия, Эстония, Румыния, Македония и Словения), ориентированные на европейские и международные структуры. Истинной причиной их создания называются попытки снизить влияние России на их политику, экономику и энергетическую сферу.

Большое значение для интеграции на постсоветском пространстве может иметь **Союзное государство России и Белоруссии**. Договор о его создании подписан в январе 2000 г. В перспективе он предполагает создание единого политического, экономического, социально-гуманитарного пространства на территории двух славянских государств, однако из-за значительных экономических противоречий между странами до 2011 г. проект постепенно умирал.

Большое влияние не только на постсоветском пространстве, но в регионах Средней и Центральной Азии имеет **Шанхайская организация сотрудничества (ШОС)**, главными задачами которой провозглашены

¹ Статья 2 Устава СНГ.

² Ратанова М.П. 20 лет СНГ: итоги, проблемы, перспективы // Соц.-экон. география: история, теория, методы, практика: сб. науч. ст. Смоленск, 2011. С. 135–139.

укрепление стабильности и безопасности на широком пространстве, борьба с терроризмом, сепаратизмом, экстремизмом, наркотрафиком, развитие экономического сотрудничества, энергетического партнерства, научное и культурное взаимодействие стран-участниц [13, с. 343]. ШОС не является военным блоком, но рассматривается в США как угроза американскому военно-политическому влиянию в Евразии.

Крупной интеграционной группировкой в Азии также является **Ассоциация стран Юго-Восточной Азии (АСЕАН, Association Of South East Asian Nations)**. (прил. 3.1). Новый Устав организации, принятый в 2007 г., определил четкие цели создания Сообщества АСЕАН как юридического лица, которое теперь состоит из Экономического Сообщества АСЕАН, Сообщества АСЕАН по безопасности и Культурного Сообщества АСЕАН. «Все это было сделано для того, чтобы в будущем Сообщество Ассоциации имело единые цели, единый статус и единый голос в предупреждении возможных новых вызовов и угроз, а государства-члены в его лице всемерно содействовали интеграции, чтобы превратить Ассоциацию ”в сообщество общих интересов”¹ по примеру Европейского экономического сообщества, прообраза ЕС. Штаб-квартира находится в г. Джакарта².

Кроме экономических интересов страны-участницы взаимодействуют в целях культурного развития и укрепления мира в регионе, осуществляют совместные экологические проекты. Россия является «партнером по диалогу» в АСЕАН с 1996 г.

Ассоциация регионального сотрудничества Южной Азии (СААРК, South Asian Association Of the Regional Cooperation) создана в 1985 г. на саммите в Дакке и включает сегодня 8 государств (Афганистан, Бангладеш, Бутан, Индия, Мальдивская Республика, Непал, Пакистан и Шри-Ланка). СААРК занимается вопросами экономического, технологического и культурного сотрудничества. Фактически обсуждаются и политические вопросы, хотя они и не соответствуют профилю организации (прил. 3.1).

Наибольшую интегративную силу в разрываемом противоречии регионе Юго-Западной Азии имеет **Совет сотрудничества арабских государств Персидского залива**³ (Cooperation Council For the Arabic States Of the Gulf, CCASG). Организация образована в 1981 г. и сегодня объединяет наиболее близкие по социально-экономическим и историко-культурным условиям развития монархии Персидского залива – Бахрейн, Катар, Ку-

¹ *Ахметов Е.В.* Устав АСЕАН и его политико-правовое значение в обеспечении региональной безопасности // Вестник КазНУ. 2012. №1. URL: <http://articlekz.com/node/3418> (дата обращения: 12.09.2014).

² *Ассоциация стран Юго-Восточной Азии* // География. 2008. №14. С. 27.

³ В оригинальном названии организации название Персидский залив не присутствует, так как арабские монархии, расположенные в его акватории, считают его своим Арабским заливом (или просто Заливом).

вейт, Оман, Саудовскую Аравию и ОАЭ. Процедуру присоединения проходит Йемен (прил. 3.1). Также приглашение получили Иордания и Марокко. Штаб-квартира расположена в Эр-Рияде.

Совет не является политической организацией, а был создан изначально для экономического и культурного сотрудничества стран Юго-Западной Азии, в частности в области коммерции, таможенного дела, образования и культуры; для решения социальных проблем и проблем здравоохранения; развития СМИ и туризма и пр. Но в процессе сотрудничества появились иные более амбициозные цели: экономическая и таможенная интеграция (создана зона свободной торговли). Шестого марта 2012 г. страны-участницы заявили, что Совет сотрудничества стран Залива будет развиваться от регионального блока в конфедерацию. Через год было объявлено о введении единой валюты – халиджи («заливный»). Однако ее эмиссия сегодня отложена на 2015 г.

Большую территорию и число стран-членов имеет самая старая из организаций Азии и Северной Африки – **Лига арабских государств (ЛАГ)**, созданная в 1945 г. по инициативе Великобритании. Сегодня она включает 22 государства-участника. Членство Сирии было приостановлено в 2011 г. Организация (и ее страна-лидер – Египет) сыграла большую роль в процессе деколонизации в арабском мире. Штаб-квартира находится в Каире.

Устав Лиги предусматривает укрепление связей между государствами в различных сферах: экономике, финансах, транспорте, культуре, здравоохранении; координацию действий стран-членов для защиты национальной безопасности и обеспечения их независимости и суверенитета; запрещение использования военной силы для урегулирования споров; уважение существующих в других странах режимов [7, с. 113].

В 1968 г. ЛАГ создала Постоянную арабскую комиссию по правам человека, которая в 2008 г. разработала и утвердила Арабскую хартию прав человека, прочем достаточно ограниченную. Также ЛАГ имеет свой Парламент (создан в 2005 г.), работа которого ограничена вопросами экономики, культуры, социального развития. Планируются прямые выборы депутатов. Заседания до 2011 г. проходили в Дамаске. В настоящее время работа ЛАГ сильно ограничена из-за разногласий ее членов по различным вопросам, в частности по независимости Западной Сахары. Испытанием для организации была и т.н. «арабская весна» 2010 – 2013 гг.

Крупнейшей интеграционной группировкой на африканском континенте является **Африканский Союз (АС)**¹, образованный на саммите Организации африканского единства (своего предшественника) в г. Ломе в 2000 г. Объединяет 51 государство континента, в т.ч. признанную боль-

¹ Заяц Д.В. Африканский союз // Международные организации. М., 2009. С. 9–10. (Библиотечка «Первое сентября». Сер.: География. Вып. 29).

шинством его членом Западно-Сахарскую Арабскую Демократическую Республику (с 1982 г.). В связи с этим членом организации не является Королевство Марокко (прил. 3.1). Штаб-квартира находится в Аддис-Абебе.

В основу деятельности АС в 2002 г. положена стратегическая программа «Новое партнерство для развития Африки», в которой определяется ее место в современном мире, содержится конкретный комплекс мер в сфере экономики государств континента, а также выражается надежда на партнерство глобального уровня в процессе ее реализации. Устав организации предусматривает создание в перспективе на континенте конфедеративных союзов, введение единой валюты и единого рынка [13, с. 380–381].

Высшим органом власти считается Африканская ассамблея, состоящая из глав государств или правительств и аккредитованных лиц. Она определяет общую политику АС, готовит и принимает основополагающие документы, следит за их исполнением и пр. Текущую работу между заседаниями ассамблеи выполняет Комиссия АС во главе с генеральным секретарем. В 2004 г. был создан Панафриканский парламент, заседания которого проходят в г. Мидрэнд (ЮАР). Также имеются Верховный суд, совет мира и безопасности и исполнительный совет (совет министров), занимающийся координацией деятельности по отдельным направлениям развития. Планируется создать Африканский центральный банк, Африканский инвестиционный банк и общий валютный фонд.

Крупнейшая региональная интеграционная организация стран Америки – **Организация американских государств (ОАГ)**¹ – существует с 1948 г. В настоящее время ее членами являются 35 государств (прил. 3.1). Штаб-квартира находится в Вашингтоне.

Заявляемые Уставом ОАГ цели организации: 1) поддержание мира и безопасности на континенте; 2) предотвращение и мирное урегулирование конфликтов между государствами-членами; 3) организации совместных действий для отражения агрессии; 4) координация усилий для решения экономических, юридических проблем; 5) содействие экономическому, социальному, научно-техническому и культурному прогрессу стран [7, с. 119–120].

Основную повестку дня в ОАГ формируют США, что не нравится многим латиноамериканским государствам. Это отражается в их постепенном дистанцировании от данного союза и создании собственной региональной системы интеграции. Так, в 2011 г. было официально объявлено о создании **Сообщества стран Латинской Америки и Карибского бассейна** – CELAC (исп. Comunidad de Estados Latinoamericanos y Caribeños) со штаб-квартирой в г. Бразилиа. США и Канада не будут приглашены к уча-

¹ *Организация американских государств (ОАГ) // География. 2008. №17. С. 33.*

стию в этой организации¹. Сообщество будет объединять все государства Латинской Америки, в т.ч. Кубу.

Крупнейшей межправительственной организацией в южной и центральной части Тихого океана с обширными зонами ответственности является **Форум тихоокеанских островов** (до 2000 г. – Южнотихоокеанский форум). Его участниками являются 16 государств, как суверенные, так и зависимые территории (прил. 3.1). Штаб-квартира находится в Суве (Фиджи).

Первый саммит Форума прошел в Веллингтоне в 1971 г. С этого года встречи лидеров стран-участниц для решения широкого круга вопросов проводились на разных территориях ежегодно. В настоящее время основная финансовая и политическая нагрузка по поддержанию работы Форума лежит на Австралии и Новой Зеландии. Эти развитые страны Океании являются гарантами экономической и социальной безопасности региона. С 2000 г. им также делегированы полномочия по военно-стратегическим вопросам малыми странами ФТО.

Цель организации – действовать при поддержке правительств стран-участниц и международных организаций увеличению экономического и социального благополучия людей в южной части Тихого океана. Основными направлениями работы ФТО являются поддержание безопасности, развитие экономического сотрудничества в рамках региона, решение социально-экономических проблем, а также деятельность по защите окружающей среды.

Вопросы для самоконтроля

1. В чем отличия международных правительственных организаций от неправительственных? Приведите примеры.
2. Какие классификации международных организаций вы знаете?
3. Каковы основные цели и задачи работы ООН и ее специализированных организаций?
4. Назовите основные органы системы ООН.
5. Каковы основы формирования региональных интеграционных блоков на современной ПКМ?
6. В чем отличия Европейского Союза и Совета Европы как международных организаций?
7. Почему многие исследователи признают СНГ нежизнеспособной организацией?
8. Какие блоки (организации, союзы) вне европейского континента обладают высокой степенью интеграционной активности?

¹ Страны Латинской Америки и Карибского бассейна создали СЕЛАК. URL: <http://ria.ru/world/20111203/505216992.html> (дата обращения: 12.09.2014).

9. Каковы основные задачи Шанхайской организации сотрудничества? Когда была создана данная организация? Какие страны являются ее членами?

10. Почему в южной части Тихого океана интеграционные связи между государствами достаточно слабы?

3.2. Международные организации, созданные в постколониальный период для защиты торгово-экономических, культурно-языковых и политических интересов развивающихся государств

Во второй половине XX в. освободившиеся от колониальной зависимости страны встали перед серьезной проблемой определения пути своего развития. В условиях ограниченности финансового, материально-технического и образовательного потенциала сделать это поодиночке им было достаточно трудно. В результате они попадали в новые формы колониализма по инициативе своих бывших метрополий или в результате вхождения в какой-либо из военно-политических лагерей периода «холодной войны». Несогласие со сложившейся мировой политической структурой и желание утвердить новый экономический порядок привели их к осознанию необходимости участия в различных межправительственных организациях, основной задачей которых была бы координация совместных усилий в новом для них мире. В то же время все страны-члены таких организаций, и развивающиеся страны, и развитые, должны были бы выступать как равноправные партнеры.

Некоторые из таких форумов были учреждены по инициативе бывших метрополий (Страны Африки, Карибского бассейна и Тихого океана, Содружество наций, Франкофония), вторые, напротив, в противодействие им (Движение неприсоединения), третьи – только по инициативе стран третьего мира и при поддержке ООН (Группа 77, Организация исламского сотрудничества и др.).

Движение неприсоединения (ДН, Non Aligned Movement) – международная политическая организация, объединяющая 120 стран современного мира на основе их неучастия в военно-политических блоках. В состав входят в основном страны развивающегося мира из Азии, Африки и Латинской Америки. Официально ДН было создано в 1961 г. и к настоящему времени фактически утратило свою дееспособность из-за различных подходов стран-участниц к вопросам разрешения внутри- и внешнеполитических конфликтов. Саммиты организации проходят раз в три года. Координационное бюро расположено в столице Индонезии – Джакарте.

Группа 77 (Group-77) – крупнейшая в мире межправительственная организация развивающихся стран, основанная в 1964 г. на 1-й сессии

конференции ООН по торговле и развитию (ЮНКТАД). Название происходит от того, что ее основателями были 77 постколониальных стран. К 2014 г. их число достигло 130. Представители организации работают в Нью-Йорке в здании ООН.

Алжирская хартия 1967 г. стала основополагающим документом, на основании которого действует G-77. Своей целью участники провозгласили создание нового международного экономического порядка на основе торгово-экономического, финансового, гуманитарного и технического сотрудничества между развивающимися странами. В 1976 г. была принята Декларация и программа экономического развития развивающихся стран, которая наметила стратегические направления работы саммитов организации.

Основным проектом в Группе 77 считается «Юг – Юг», который направлен на укрепление единства в развивающихся странах мира и усиление работы по реализации долгосрочной программы развития. Проводятся специальные саммиты Юга G-77 (первый проведен в Гаване в 2000 г.), создан специальный фонд Переса-Гегеро для экономического и технического сотрудничества между странами, а также в 1989 г. разработана и внедрена Глобальная система торговых преференций в развивающемся мире (Global System of Trade Preferences).

Другими организациями с подобной специализацией являются **Страны Африки, Карибского бассейна и Тихоокеанского региона** (Страны АКТ), объединяющие 77 стран мира, бывших когда-либо колониями европейских государств, а также Либерию и Эфиопию. Штаб-квартиры – в Брюсселе и Женеве; **План Коломбо для совместного экономического и социального развития в Азии и Тихоокеанском регионе**, объединяющий 28 стран Южной и Юго-Восточной Азии. Штаб-квартира – в Коломбо.

Так, основной целью своего функционирования Страны АКТ называют торгово-экономическое развитие стран-участниц и справедливую интеграцию в мировое хозяйство. В последние годы от двухстороннего сотрудничества АКТ – Европейский Союз организация переходит к координации своих усилий со Всемирной торговой организацией и многополюсному сотрудничеству. Подобные задачи стоят и перед другими организациями, основанными странами – бывшими колониями.

Также существует большое количество менее масштабных организаций, сформированных на основе исторических и языковых связей между крупнейшими европейскими метрополиями и их бывшими колониями.

Наиболее известная из указанных организаций – **Содружество** (Содружество наций) (Commonwealth) – добровольная ассоциация независимых государств, символом которой является британский монарх (прил. 3.2). Взаимоотношения стран – членов организации определены

Вестминстерском статуте 1931 г. Пятьдесят два государства Содружества выступают как независимые и равноправные во внутренней и внешней политике. Оно не является политическим союзом, тем не менее ведущая роль Великобритании здесь ощущается сильнее, чем в какой-либо другой организации.

Сегодня в рамках организации решаются прежде всего гуманитарные вопросы. Также обсуждаются международное положение, вопросы регионального развития, социально-экономическое положение отдельных стран и городов, а также принимаются специальные программы. Главная задача Содружества – равноправное сотрудничество стран с англоязычным большинством населения [18, с. 25–26].

Высшим органом в Содружестве является Совет, возглавляемый лидерами и министрами стран. Текущую работу выполняет секретариат, штаб-квартира которого находится в Вестминстере, районе Лондона.

Содружество португалоязычных стран, Международная организация Франкофония, Нидерландский языковой союз являются международными организациями сотрудничества развивающихся государств со своими бывшими метрополиями и между собой. Основные цели функционирования лежат в сфере гуманитарного, культурно-языкового и социального развития.

Организация исламского сотрудничества (до 2011 г. – Организация Исламская Конференция) является самой крупной и наиболее влиятельной официальной правительственной мусульманской международной организацией. В настоящее время объединяет 57 стран с населением около 1,5 млрд чел. (прил. 3.2).

Целью организации является обеспечение исламской солидарности в социальной, экономической и политической сферах, борьба против колониализма, неоколониализма, расизма и поддержка Организации освобождения Палестины [18, с. 17–18].

Встреча глав государств и правительств (Исламский саммит) является высшим органом ОИС. Она определяет общую политику мусульманских государств. Подобные встречи проводятся раз в три года. Конференция министров иностранных дел проводится ежегодно. Общую работу между встречами осуществляет Генеральный секретариат (штаб-квартира – в Джидде, Саудовская Аравия). В составе последнего действуют следующие отделы: социально-экономический, по науке и технике, делам Азии, делам Африки, международным вопросам, информации, правам человека и делам религиозных меньшинств, делам мусульманских неправительственных организаций и др. Действует Исламский банк развития.

«Исламская восьмерка» (D-8) – межправительственный форум глав и министров крупнейших мусульманских государств современного мира, стремящихся быть геополитическими центрами в своих регионах. Она обра-

зована в 1997 г. на саммите в Стамбуле и включает в себя Бангладеш, Египет, Индонезию, Иран, Малайзию, Нигерию, Пакистан и Турцию. Деятельность D-8 строится на широкой интеграции стран на основе применения следующих принципов: мир вместо конфликтов, диалог вместо конфронтации, кооперация вместо эксплуатации, право вместо двойного стандарта, демократия вместо угнетения и равенство вместо дискриминации¹.

Тюркский совет – международная организация, образованная в 2009 г. в составе Азербайджана, Казахстана, Кыргызстана и Турции. В ближайшее время в нее могут войти Узбекистан и Туркменистан. До этого, начиная с 1993 г., ежегодно собирался Саммит государств тюркских языков. Организационный центр (секретариат) расположен в Стамбуле.

Высшим органом работы ТС считается Совет президентов. Также решения могут приниматься на уровне премьер-министров и министров иностранных дел стран-участниц. Собирается также Совет старейшин (аксакалов) тюркских государств. Структурными единицами организации также является парламентская ассамблея (заседает в Баку), Академия Тюркского совета (в Астане) и Международная организация тюркской культуры, расположенная в Анкаре. Тюркский совет по своим задачам близок к Лиге арабских государств и Международной организации Франкофонии².

Вопросы для самоконтроля

1. К какой категории можно отнести организации, созданные развивающимися странами в постколониальную эпоху: экономические, культурно-языковые или политические союзы? Какова степень взаимодействия государств в таких союзах? Можно ли их назвать интегрированными?

2. Каковы главные цели таких организаций, как Группа 77, АКТ и План Коломбо? Можно ли выделить их общие задачи развития?

3. Являются ли все государства – члены Содружества бывшими колониями Великобритании? Если нет, то приведите примеры.

4. Назовите основные и дополнительные органы управления и взаимодействия, созданные в Организации исламского сотрудничества. Где расположена ее штаб-квартира?

¹ URL: <http://www.geopolitics.ru/2012/11/islamskaya-vosmyorka/> (дата обращения: 08.08.2014).

² URL: <http://www.geopolitics.ru/2012/10/tyurkskij-sovet/> (дата обращения: 08.08.2014).

3.3. Международные региональные организации специальной компетенции

3.3.1. Международные региональные экономические союзы

Международная экономическая интеграция – это объективный и направляемый процесс сближения, взаимоприспособления и сращивания национально-экономических систем, обладающих потенциалом саморегулирования и саморазвития. Это важнейшая характеристика современной мировой экономики, связанная с двумя противоположными причинами: попытками защитить свои внутренние рынки от внешних (глобализационных) воздействий, с одной стороны, а с другой, сделать свою экономику более конкурентоспособной через ее открытие миру.

Интегрирующиеся страны используют следующие факторы для повышения эффективности своих экономических систем:

- сокращение транзакционных издержек;
- применение эффекта «экономики масштабов»;
- создание благоприятной внешнеэкономической среды;
- ускорение собственного экономического развития через привлечение инвестиционных ресурсов группировки;
- расширение экспортной ориентации хозяйства;
- уточнение специализации страны в международном географическом разделении труда и др.

Существуют несколько стадий усиления (форм) экономической взаимозависимости стран: а) зона свободной торговли (ЗСТ); б) таможенный союз (ТС); в) общий рынок (ОР); г) экономический союз (ЭС); д) экономический и валютный союз (ЭВС) (табл. 3.3).

Зона свободной торговли (ЗСТ) – это преференциальная зона, в пределах которой страны добровольно отказываются от защиты своих национальных рынков в отношениях со своими партнерами в рамках данного объединения, но в отношениях с третьими странами они выступают не коллективно, а индивидуально. Сохраняя свой экономический суверенитет, каждый участник зоны свободной торговли устанавливает собственные внешние тарифы в торговле со странами, не участвующими в данном интеграционном объединении.

В *таможенном союзе* унифицируются внешние тарифы, проводится единая внешнеторговая политика – участники союза совместно устанавливают единый тарифный барьер против третьих стран.

Третьей ступенью развития интеграционных объединений является *общий рынок*. Теперь к минимизации внутренних пошлин добавляется устранение ограничений на перемещение из страны в страну различных факторов производства – инвестиций (капитала), работников, информа-

ции (патентов и ноу-хау). Это усиливает экономическую взаимозависимость стран – членов интеграционного объединения.

Таблица 3.3

Характеристики и признаки форм международной региональной экономической интеграции

Характеристики форм	ЗСТ	ТС	ОР	ЭС	ЭВС
Отмена тарифов и либерализация торговли между странами	+	+	+	+	+
Общие внешнеэкономические тарифы в отношении третьих стран		+	+	+	+
Свободное перемещение товаров, услуг, капиталов, трудовой силы между странами			+	+	+
Гармонизация экономической политики стран				+	+
Всеобщая унификация экономической политики стран, введение единой валюты					+

Чтобы завершить экономическое объединение, надо еще выровнять уровни налогов, унифицировать хозяйственное законодательство, технические и санитарные стандарты, скоординировать национальные кредитно-финансовые структуры и системы социальной защиты. Выполнение этих мероприятий ведет, наконец, к созданию подлинно единого *экономического союза*. С введением единой валюты оформляется еще и *валютный союз* стран. На этом этапе усиливается значение специальных надгосударственных управленческих структур.

По мере развития экономического союза в странах могут сложиться предпосылки для высшей ступени региональной интеграции – *политического союза*. При этом возникает новый многонациональный субъект мирохозяйственных и международных политических отношений, который выступает с позиции, выражающей интересы и политическую волю всех его участников.

Наивысшей степени экономической интеграции добились страны зарубежной Европы, которые последовательно с 1950-х г. прошли все ее ступени. С 1993 г. существует **Европейский Союз** (прил. 3.3), который сегодня представляет собой не только валютно-экономический союз стран, но и определенное политическое единство с координацией направлений внешней политики.

Страны, не вошедшие в предшественника ЕС – Европейское экономическое сообщество, создали конкурирующий с ним интеграционный блок – **Европейскую ассоциацию свободной торговли** (ЕАСТ) (1960 г.). В 1984 г. ЕЭС и ЕАСТ заключили соглашение о создании единого хозяй-

ственного пространства и распространении сотрудничества на такие сферы, как экономическая, валютная и промышленная политика, НИОКР, экология, рыболовство, транспорт, чёрная металлургия. В 1992 г. ее члены уже с ЕС заключили соглашение о Едином экономическом пространстве (свободное перемещение товаров и людей). На 1 января 2015 г. в составе ЕАСТ оставались Норвегия, Лихтенштейн, Исландия и Швейцария. Штаб-квартира – в Женеве.

Центрально-европейская зона свободной торговли (ЦЕФТА) была основана в 1991 г. государствами Восточной Европы для стимулирования развития внутрирегиональной торговли и объединения усилий по подготовке интеграции в ЕС. С 1 января 1997 г. в рамках ЦЕФТА практически существует зона свободной торговли для большинства промышленных изделий, за исключением «чувствительных товаров» (для каждого государства собственный набор) с более длительной тарифной защитой. Для сельскохозяйственных товаров предполагается выборочная либерализация.

В настоящий момент в этой ЗСТ остаются Албания, Босния и Герцеговина, Сербия, Македония, Косово, Черногория и Молдавия. Основной целью существования ЦЕФТА данные государства видят подготовку к членству в ЕС, приспосабливаясь к его законодательству и требованиям.

В целом на европейском континенте постепенно складывается единая экономическая интеграционная группировка, которая охватит не только ЕС, страны ЕАСТ, ЦЕФТА, но и большой Евро-Средиземноморский регион, в пределах которого на основе Барселонской конвенции началось создание собственной **Евро-Средиземноморской зоны свободной торговли (ЕМФТА)**.

Первый этап этого строительства – развитие зоны свободной торговли на южном и восточном берегах Средиземного моря. Он начался в 2004 г. с заключения т.н. **Агадирского соглашения** (Большой арабской ЗСТ, GAFTA), представляющего собой торгово-экономический союз арабских государств.

Второй этап развития ЕМФТА предполагает постепенную либерализацию торговли между странами ЕС и региона Средиземного моря.

На постсоветском пространстве в настоящее время развивается новый интеграционный **Евразийский экономический союз** (соглашение о начале функционирования вступило в силу 1 января 2015 г.). Первыми государствами-участниками стали Армения, Белоруссия, Казахстан и Россия (прил. 3.3). Он создается на базе ЕврАзЭС (существовало в 2000 – 2014 гг.), **Таможенного союза** (образован в 2006 г.) Белоруссии, Казахстана и с возможным присоединением к нему Киргизии, также **Единого экономического пространства** (общий рынок со свободным перемещением товаров, капиталов и людей в пределах постсоветских государств). По замыслу стран-участниц, он позволит расширить возможности экономической ин-

теграции внутри Евразии. В ближайшее время (в 2015 г.) предполагается вхождение в его состав Киргизии.

На азиатском континенте помимо зоны свободной торговли на Ближнем Востоке и в странах Юго-Западной Азии (в пределах Большой арабской ЗСТ), а также экономической координации между государствами Средней Азии значительных успехов в международной экономической интеграции достигли государства блока **АСЕАН**. К 2015 г. намечено создание Экономического сообщества АСЕАН. В 2000-х гг. стало необходимым связать экономическими отношениями не только государства этого регионального блока, но и «узаконить» их торгово-хозяйственные связи с крупнейшими торговыми партнерами. Так, в 2008 г. были заключены соглашения о ЗСТ в составе АСЕАН, Австралия и Новая Зеландия. В 2013 г. страны – члены организации в ходе первого раунда переговоров начали подготовку Всеобъемлющего регионального экономического партнерства, в рамках которого предполагается объединении стран АСЕАН, Австралии, Китая, Индии, Японии и Новой Зеландии.

Более молодую историю интеграционного сотрудничества имеют страны Южной Азии, которые также стремятся извлечь выгоды из активизации процесса экономической взаимозависимости со своими соседями. Так, в 1997 г. была создана **Ассоциация регионального сотрудничества стран Индийского океана** (АРСИО), штаб-квартира которой расположена в г. Порт-Луи (прил. 3.3).

Еще один межрегиональный экономический форум, функционирующий в пределах азиатского и смежных с ним континентов и акваторий, – **Азиатско-Тихоокеанское экономическое сотрудничество** (АТЭС, Asian Pacific Economic Cooperation). Сегодня в АТЭС – 21 государство (в т.ч. Сянган и Тайвань), которые официально именуются экономиксами (прил. 3.3). Цели совместного сотрудничества стран в его пределах связаны со смягчением взаимных торговых барьеров, обменом услугами и инвестициями, усилением торговых взаимодействий. В качестве стратегической перспективы функционирования АТЭС объявлено о создании к 2020 г. зоны свободной торговли и либерального инвестиционного законодательства в Азиатско-Тихоокеанском регионе¹.

Одна из старейших экономических интеграционных группировок объединяет три страны североамериканского материка – Канаду, Мексику и США. Целью интеграции стран в пределах **Североамериканской зоны свободной торговли** (North American Free Trade Association, **НАФТА**), как и в большинстве иных группировок, является стимулирование взаимной торговли, снятие административных барьеров между государствами-

¹ *Азиатско-Тихоокеанское экономическое сотрудничество (АТЭС) // География. 2008. №15. С. 29.*

участниками, создание условий для справедливой конкуренции в ЗСТ, привлечение взаимных инвестиций, получение дополнительного эффекта от совместного регулирования торговли и др. В то же время она имеет существенные отличия от тех, что наблюдаются в Европе и Азии. Прежде всего это касается того, что она создавалась снизу вверх, т.е. сначала были заключены межотраслевые соглашения связи между предприятиями, а уже после интеграцию стали поддерживать государственные структуры. Также существует моноцентричность этой ЗСТ, так как государством-доминантом в ней являются США, которые могут подчинять своим интересам интересы партнеров. Кроме того, у США тесные связи как с Канадой, так и с Мексикой, но две последние экономически мало зависимы друг от друга.

В Центральной и Южной Америке экономические связи между странами стали формироваться сразу после Второй мировой войны, но организационную форму приобрели только в 1961 г., когда была создана Латиноамериканская зона свободной торговли (ЛАСТ) с целью устранения ограничений и пошлин в межстрановой торговле. В 1980 г. она была реорганизована в **Латиноамериканскую ассоциацию интеграции** (ЛАИ, *Asociación Latinoamericana de Integración*) с более широким набором полномочий: страны-участницы договорились о постепенном создании общего рынка стран Южной Америки. Однако до сих пор эта задача не выполнена.

Работа в ЛАИ построена на основе субрегионального взаимодействия: в рамках организации действуют Договор бассейна реки Ла-Плата (Ла-Платская группа), Андский пакт (Андское сообщество) и Договор о сотрудничестве стран Амазонской зоны. Первые две организации существуют с 1969 г., последняя – с 1980 г. Каждая из них ставит разные цели: наибольших успехов добилось **Андское сообщество** (Боливия, Венесуэла, Колумбия, Перу, Эквадор), имеющее как политические, так и экономические цели интеграции.

К экономической стороне интеграции внутри Сообщества относятся либерализация региональной торговли и введение единых внешних тарифов; создание общего рынка; координация экономической политики в отношении иностранного капитала; развитие промышленности и сельского хозяйства; реализация совместных инфраструктурных проектов; мобилизация внутренних и внешних финансовых ресурсов [7, с. 116–117]. Секретариат организации – в г. Лима (Перу).

Договоренности внутри Ла-Платской группы привели к созданию **Общего рынка стран Южного конуса (МЕРКОСУР, El Mercado Común del Sur)**. С 2012 г. в его составе Аргентина, Боливия, Бразилия, Венесуэла, Парагвай и Уругвай (прил. 3.3). Ассоциированными членами являются все государства Андского сообщества и Амазонского пакта, официальными наблюдателями – Мексика и Новая Зеландия [13, с. 366–367].

В 1994 г. МЕРКОСУР перешел на более высокий уровень экономической интеграции – создание Таможенного союза, завершеного принятием в 2010 г. общего Таможенного кодекса странами-участницами. Во внутри-зональной торговле для всех участников вводится единый внешний таможенный тариф (ЕВТТ) на продукцию, ввозимую из третьих стран (ставка импортных пошлин для разных товаров колеблется от 0 до 20 %)¹. В дальнейшем – возможно введение единой валюты «гаучо».

В последние годы велись успешные переговоры между представителями МЕРКОСУР и Андского сообщества о создании более широкой зоны интеграции – **Союза южноамериканских наций (УНАСУР, Union de Naciones Suramericanas)**. В 2004 г. в перуанском городе Куско президентами всех государств Южной Америки был подписан проект этой новой организации, а в Бразилии в 2008 г. объявлено об ее официальном появлении. Штаб-квартира расположена в г. Кито (Эквадор), а заседания Южноамериканского парламента будут проходить в г. Кочабамба (Боливия).

В декларации Куско 2004 г. указано, что УНАСУР отражает стремление народов Латинской Америки к интеграции, единству и строительству общего будущего. Основная задача нового союза – в течение 15 лет добиться интеграции экономик и создания зоны свободной торговли. Планируется, что первое время Южноамериканское сообщество будет развиваться путем политической координации действий стран-участниц, а в будущем должны быть созданы общеамериканские институты – совет министров, южноамериканский парламент и суд². В 2008 г. был создан Южноамериканский совет обороны, совещательный и координационный механизм, направленный на обеспечение условий безопасности на континенте.

Другими субрегиональными экономическими группировками в Центральной и Южной Америке являются **Боливарианский альянс для народов нашей Америки** (штаб-квартира – в Каракасе), **Центральноамериканская зона интеграции** (штаб-квартира – в Гватемале) и **Ассоциация карибских государств** (секретариат расположен в Джорджтауне, Гайана), **Организация Восточно-Карибских Государств** (штаб-квартира – в г. Морне, Сент-Люсия).

Также длительную, но менее последовательную историю имеют интеграционные группировки в Африке. По мнению большинства исследователей, почти каждая из них зависит от множества внутрорегиональных экономических, национально-языковых и политических противоречий между странами-соседами, а следовательно, не имеет стабильных резуль-

¹ URL: <http://www.geopolitics.ru/2012/08/merkosur/> (дата обращения 10.08.2014).

² *Социалистические* Соединенные Штаты Латинской Америки?: Информ.-анал. портал «Война и мир». URL: <http://www.warandpeace.ru/ru/exclusive/view/23719/> (дата обращения 10.08.2014); *Мусеев А.* УНАСУР объединил Южную Америку // Международная жизнь. URL: <http://interaffairs.ru/read.php?item=8545> (дата обращения 10.08.2014).

татов в развитии. Прежде всего они находятся на стадии снижения торговых барьеров между странами-участницами и формирования ЗСТ.

Союз арабского Магриба (САМ) объединяет арабские страны Северной Африки (прил. 3.3) и представляет собой международную организацию, направленную на политическое и экономическое взаимодействие в этом регионе. Штаб-квартира – в Рабате.

В плане экономической интеграции лидеры САМ предполагали создание ЗСТ, а затем и таможенного союза. Однако напряженные политические отношения между участниками не способствуют объединительным процессам. С появлением Большой арабской зоны свободной торговли (GAFTA) данный блок фактически утратил свою уникальность.

Целью создания **Экономического сообщества стран Западной Африки (ЭКОВАС, штаб-квартира – в Абудже)** и **Экономического сообщества стран Центральной Африки (ЭКОЦАС, штаб-квартира – в Либревиле)** является продвижение торгово-экономической интеграции стран указанных регионов (рил. 3.3). Сегодня организации находятся на уровне создания ЗСТ. Также планируется создание широкой федерации стран (т.е. политический союз), который будет включать введение унифицированного паспорта, единой валюты (в пределах части стран Западной и Центральной Африки уже действуют собственные валютные союзы, в которых распространены франк КФА), стандартизированных дипломов об образовании, создание общей энергетической системы и др.

Общность стран Сахель-Сахарского региона (CEN-SAD) создана в 1998 г. с целью создания зоны свободного перемещения людей и товаров стран-участниц. Она имеет статус наблюдателя в Генеральной Ассамблее ООН. Его важнейшей целью является создание всеобъемлющего экономического союза в сотрудничестве с другими африканскими региональными и субрегиональными интеграционными объединениями. Штаб-квартира организации находится в Триполи (Ливия).

Общий рынок для Восточной и Южной Африки, или Экономическое сообщество стран Восточной и Южной Африки (COMESA), был создан в 1994 г. как организация свободных суверенных государств, которые согласились сотрудничать в развитии их природных и человеческих ресурсов на благо всех людей в регионе¹. Однако, в связи с экономической историей КОМЕСА, основной упор делается на формирование широкого экономического и торгового сотрудничества, способного преодолеть некоторые барьеры, с которыми сталкиваются отдельные государства. В 2000 – 2004 гг. были заложены основы функционирования ЗСТ в рамках КОМЕСА. На 2008 г. планировалось преобразование ЗСТ в

¹ Информация с официального сайта COMESA. URL: <http://about.comesa.int> (дата обращения: 12.08.2014).

таможенный союз, но этот проект пока не был реализован. Штаб-квартира располагается в Лусаке (Замбия).

Сообщество развития Юга Африки (САДК) основано в 1992 г. с целью либерализации торговых связей стран-членов (прил.3.3). В настоящее время в нем осуществлено значительное снижение таможенных пошлин и достигнут существенный прогресс в устранении нетарифных ограничений во взаимных торговых связях. Сообщество существенно продвинулось на пути создания зоны свободной торговли¹. Штаб-квартира располагается в Габороне (Ботсвана).

Кроме того, пять стран региона – Ботсвана, Лесото, Намибия, Свазиленд и ЮАР – уже имеют общую таможенную политику в рамках **Южноафриканского таможенного союза** (прил. 3.3), самого старого из интеграционных объединений в Африке (существует с 1910 г.). Также объявлено о введении к 2016 г. единой валюты – афро, ценность которой будет обеспечивать Ботсвана и ЮАР, самые алмазоносные и золотоносные страны этого региона.

Восточноафриканское сообщество (ВАС) возрождено в 2000 г. Бурунди, Кенией, Танзанией, Угандой и Руандой для создания торговой зоны, свободной от ограничений. Кандидатом на вступление является Южный Судан. С 2005 г. в странах работает общее таможенное законодательство, были построены транспортные коридоры, постепенно решаются энергетические проблемы стран, введена единая туристическая виза. В 2010 г. ВАС запустила свой собственный общий рынок товаров, труда и капитала в регионе. Следующая цель – введение единой валюты (восточноафриканский шиллинг) и полная политическая интеграция к 2015 г. Штаб-квартира располагается в г. Аруша (Танзания).

Создаваемое странами «черного континента» **Африканское экономическое сообщество (АЭС)** предполагает развертывание всех стадий международной региональной экономической интеграции. Соглашение о его создании вступило в силу в мае 1994 г. Оно же определило своего рода «дорожную карту» движения к такому сообществу. Она предусматривает создание к 2020 г. всеафриканского таможенного союза, к 2024 г. всеафриканского общего рынка и к 2029 г. всеафриканского экономического и валютного союза и всеафриканского парламента [60].

Сложности в создании АЭС связаны с общим невысоким уровнем развития стран континента, политическими проблемами между ними, сложной криминальной ситуацией на экономических рынках, участие стран сразу в нескольких региональных экономических блоках, что затрудняет общую координацию, планы отдельных региональных союзов вводить собственную валюту и др.

¹ URL: https://ru.wikipedia.org/wiki/Сообщество_развития_Юга_Африки (дата обращения 12.08.2014).

3.3.2. Международные отраслевые экономические союзы

Кроме региональной интеграции, имеющей прежде всего признаки географической близости стран, в мировой экономике существует большое количество межрегиональных отраслевых группировок, объединяющих страны с одинаковой экономической специализацией в международном географическом разделении труда. Главная цель их функционирования – координация мировых цен на определенную товарную продукцию и согласование условий ее добычи (выращивания) и продажи.

Наибольшее значение и известность имеет **Организация стран – экспортеров нефти** (Organization of The Petroleum Exporting Countries, ОПЕК), созданная в 1960 г. на конференции в Багдаде как ответ крупнейшим нефтедобывающим компаниям, снижавших закупочные цены на нефть с целью большего обогащения. Государствами – членами ОПЕК сегодня являются Алжир, Ангола, Венесуэла, Ирак, Иран, Катар, Кувейт, Ливия, Нигерия, ОАЭ, Саудовская Аравия и Эквадор. В разное время членами организации также были Габон и Индонезия. Среди наблюдателей при организации – Россия, США, Канада и другие крупные игроки на мировом рынке нефти. Штаб-квартира – в Вене.

Основная деятельность ОПЕК направлена на унификацию деятельности государств-членов в области определения эффективных средств защиты интересов нефтедобывающих стран, изыскание способов обеспечения стабильности цен на мировом нефтяном рынке. В последние годы интересы организации также связаны с охраной окружающей среды [18, с. 23–24]. Еще в 1976 г. был создан Фонд ОПЕК по международному развитию, финансовые ресурсы которого направляются на совместные амбициозные планы социально-экономического развития стран-участниц.

Форум стран – экспортеров газа (FGEC, Forum of The Gaze Exporting Countries) – формирующаяся организация, объединяющая государства, лидирующие по добыче природного газа. Он был создан на саммите в Тегеране в 2001 г. и юридически утвержден в 2008 г. с принятием устава и подписания межправительственного соглашения, определяющего принципы работы организации. Штаб-квартира находится в Дохе (Катар). На 2014 г. его участниками являлись Алжир, Боливия, Венесуэла, Египет, Иран, Катар, Ливия, Нигерия, Оман, Россия, Тринидад и Тобаго, Экваториальная Гвинея; наблюдателями при организации были Ирак, Нидерланды, Норвегия, Туркменистан. Ведутся переговоры о вхождении в состав форума Канады и Австралии.

Деятельность организации направлена на развитие взаимопонимания, одобрение диалога между производителями и потребителями природного

газа; создание базы для исследований в области добычи природного газа и обмена опытом; создание устойчивого и прозрачного рынка энергии¹.

Международная организация по кофе (ICO, International Coffee Organization) создана в 1962 г. после подписания Международного соглашения по кофе, в котором были прописаны основные правила регулирования мирового рынка кофе и стабилизации цен на него. Штаб-квартира организации расположена в Лондоне.

Также функционируют Ассоциация стран – производителей бокситов (ИБА), Ассоциация стран – экспортеров железной руды (АПЕФ), Международная организация производителей и экспортеров металлов (МОПЭМ), Межправительственный совет стран – экспортеров меди (СИПЕК), Ассоциация стран – производителей олова (АСПО), Организация стран – экспортеров вольфрама (ОТЕК), Ассоциация стран – экспортеров ртути, Ассоциация стран – продуцентов серебра, Союз стран – экспортеров бананов (UBEC, Union of Bananas Exporting Countries), Альянс производителей какао и другие ассоциации стран – производителей фосфатов, лесоматериалов, джута, каучука, арахиса, мяса, перца и других сырьевых и сельскохозяйственных продуктов.

Большинство межрегиональных отраслевых организаций действуют на основании соответствующих международных товарных отношений, устанавливают экспортные квоты для себя в целях контроля доли отдельных стран на рынке, а также собирают информацию о состоянии отраслевого рынка сырья или продукта. В целом, их работа направлена на создание благоприятных условий для продажи и покупки сырьевых товаров всеми участниками мировой экономики.

3.3.3. Военно-политические блоки и договоры

Военно-политический блок – союз или соглашение между государствами для проведения общей военной политики, организации совместной обороны и защиты от внешних и внутренних угроз.

Особое значение военно-политические блоки приобрели в середине – конце XX в., сразу после начала «холодной войны». Идеологическое противостояние держав, увеличение количества угроз международной и национальной политике, а также глобальные последствия применения любого вида оружия сделали военное сотрудничество стран юридически более обязательным и долгосрочным. Благодаря пониманию возможных последствий новой мировой войны установился военный паритет капиталистических и

¹ Устав Форума стран – экспортеров газа утвержден во вторник в Москве. URL: <http://ria.ru/economy/20081223/157938653.html#14082125102874&message=resize&relto=login&action=removeClass&value=registration> (дата обращения: 11.08.2014).

социалистических государств, но реалистично-политические подходы нашли отражение в таких теориях и понятиях, как «стратегия быстрого реагирования», теория «взаимно гарантированного уничтожения», «восточная политика», «железный занавес», доктрина «массированного возмездия», политика «блестящей изоляции», «устрашение» и др. [4, с. 29–34]

После исчезновения идеологического противостояния супердержав и биполярного мира многие военно-политические организации пересмотрели основные цели своего существования и теперь преследуют цели разрешения глобальных проблем, борьбы с мировой преступностью и нарко-трафиком, выступают против террористических организаций и групп, обосновывают общие направления национальной и региональной безопасности, пытаются повлиять на баланс геэкономических взаимодействий между странами и экономическими организациями и пр. (прил. 3.4).

Важнейшей среди них остается **Организация Североатлантического Договора** (North Atlantic Treaty Organization, NATO), созданная в 1949 г. с целью «укрепления стабильности и повышения благосостояния в Североатлантическом регионе»¹ (в основном, для отражения советской угрозы). В настоящее время в составе НАТО 28 государств-членов (прил. 3.4). Потенциальными участниками организации также могут быть Македония, Черногория, Босния и Герцеговина. Также, по последним сообщениям, власти США могут предоставить Украине беспрецедентный статус – главного союзника вне НАТО, фактически введя страну во все официальные структуры организации. Штаб-квартира – в Брюсселе.

Основная цель НАТО – решение триединой задачи: осуществление коллективной безопасности государств-участников, кризисное регулирование и безопасность по широкому кругу вопросов на основе сотрудничества.

Тихоокеанский пакт безопасности, или ANZUS (Australia, New Zeland, United States of America), – военно-политическая организация, сохранившаяся со времен «холодной войны». АНЗЮС был создан по инициативе США для «координации усилий по коллективной обороне» в районе Тихого океана в 1951 г., а в 1978 г. в сферу действия блока был включен и Индийский океан.

Самым молодым по времени создания военно-политическим союзом является **Организация Договора о коллективной безопасности (ОДКБ)**, созданная в 1992 г. Арменией, Белоруссией, Казахстаном, Кыргызстаном, Россией, Таджикистаном и Узбекистаном (в настоящее время последний приостановил свое членство в Организации) (прил. 3.4). Возможной стра-

¹ Полный текст Североатлантического Договора на официальном сайте НАТО. URL: http://www.nato.int/cps/ru/natolive/official_texts_17120.htm (дата обращения: 11.08.2014).

ной-наблюдателем ОДКБ в ближайшее время может стать Иран¹. Секретариат Организации размещен в Москве.

Постоянно действующим рабочим органом Организации является Объединённый штаб ОДКБ, а также Совет министров обороны стран ОДКБ, отвечающий за подготовку предложений и реализацию решений по военной составляющей. В 2009 г. в ее составе были созданы коллективные силы оперативного реагирования (КСОР), основными задачами которых являются отражение военной агрессии, проведение специальных операций по борьбе с международным терроризмом и экстремизмом, транснациональной организованной преступностью, наркотрафиком, а также ликвидация последствий чрезвычайных ситуаций².

Также на ПКМ существуют следующие межправительственные договоры о военной помощи без организации институциональных структур: Межамериканский договор о взаимной помощи («Пакт Рио-де-Жанейро-1947»); оборонное соглашение пяти держав (FPDA, Five Powers Defense Alliance); договор о взаимной обороне между Соединенными Штатами Америки и Филиппинами, Японией, Республикой Корея и др.

3.3.4. Международные политико-экологические организации

Уникальными в масштабе планеты являются политико-экологические организации, образованные во второй половине XX в. как ответ на глобальные экологические вызовы и необходимость защитить наименее устойчивые компоненты и участки географической оболочки планеты. Также к ним относятся межправительственные форумы, осуществляющие контроль за выполнением договоров по нераспространению опасных для всего человечества видов оружия – химического и ядерного.

Альянс малых островных государств (Alliance Of Small Island States, AOSIS) объединяет группу из 42 стран, расположенных в Тихом, Индийском и Атлантическом океанах, следящих за изменением климата на планете.

Арктический совет – международная организация, созданная в 1996 г. для защиты уникальной природы северной полярной зоны. Постоянными членами являются 8 приарктических стран и 6 организаций коренных народов. Круг вопросов деятельности Арктического совета охватывает в

¹ Организация Договора о коллективной безопасности. URL: <http://www.odkb-csto.org> (дата обращения: 11.08.2014).

² Аляев С., Дехканов А. ОДКБ – основа коллективной безопасности в Евразии // Обозреватель – Observer. 2007. №1. С. 67–77.; ОДКБ и безопасность Евразии // Воен.-полит. аналитика: интернет-журн. 2013. URL: <http://vpoanalytics.com/2013/10/01/odkb-i-bezopasnost-evrazii/> (дата обращения: 11.08.2014).

основном природоохранную сферу и проблемы устойчивого развития. Их разрабатывают 5 рабочих групп: 1) по устранению загрязнения Арктики; 2) по реализации программы арктического мониторинга и оценки; 3) по сохранению арктической флоры и фауны; 4) по предупреждению, готовности и ликвидации чрезвычайных ситуаций; 5) по защите арктической морской среды; 6) по устойчивому развитию в Арктике.¹ Постоянный секретариат Совета работает в норвежском городе Тромсё с 1 июня 2013 г.²

Секретариат Договора об Антарктике (Secretary Of The Antarctic Treaty) – международная организация, созданная 1 сентября 2004 г. Штаб-квартира размещается в Буэнос-Айресе (Аргентина). Основная деятельность связана с организацией и проведением ежегодных совещаний по Договору об Антарктике и заседаний Комитета по охране окружающей среды, содействием в обмене информацией между сторонами в соответствии с требованиями Договора, сбор, хранение, архивирование и распространение документов, предоставление и распространение информации о системе Договора об Антарктике и деятельности в Антарктике.

Международное агентство по возобновляемым источникам энергии (International Renewable Energy Agency, IRENA) основано в 2009 г. в г. Бонн (Германия) для поддержки использования всех альтернативных видов энергии государствами, юридическими и частными лицами. Членами организации являются 132 государства и 37 проходят процедуру присоединения. Временная штаб-квартира находится в Абу-Даби (ОАЭ).

Вопросы для самоконтроля

1. Какие формы международной экономической интеграции вы знаете?
2. Какая из экономических интеграционных группировок в мире достигла наибольшей степени общности и взаимодополняемости стран? Почему? Когда началось ее формирование и почему?
3. Почему на африканском континенте при достаточно длительной истории формирования различных экономических союзов стран последние находятся все еще в начале пути становления общеэкономического пространства?
4. Какие страны входят в экономический блок НАФТА? Каковы особенности его функционирования? Какова роль США в этой организации?
5. Сколько стран входит в Форум АТЭС? Каковы основные задачи его работы?

¹ Информация с официального сайта организации. URL: <http://www.arctic-council.org> (дата обращения: 11.08.2014).

² *Никитина Е.* Арктический совет: новые приоритеты устойчивого развития Севера. URL: <http://pro-arctic.ru/11/12/2013/press/6040> (дата обращения: 11.08.2014).

6. Что такое военно-политический блок? Назовите его специфические характеристики и задачи функционирования.

7. Назовите крупнейшие отраслевые экономические союзы. Какие договоры обычно лежат в основе их работы?

8. Объясните, почему в современном обществе возрастает роль экологических правительственных и неправительственных организаций? Приведите примеры влияния экологических организаций на отношения между государствами.

СПИСОК РЕКОМЕНДОВАННОЙ ЛИТЕРАТУРЫ

Основной

1. *Голубчик М.М.* Политическая география мира: учеб. пособие. Смоленск, 1998. 312 с.
2. *Гладкий Ю.Н., Сухоруков В.Д.* Общая экономическая и социальная география зарубежных стран: учебник. М., 2006. 448 с.
3. *Каледин Н.В., Ятманова В.В.* Политическая и экономическая география мира: учеб. пособие. СПб., 2008. Ч.1: Полит. карта мира. 81 с.
4. *Колосов В.А., Мироненко Н.С.* Геополитика и политическая география: учебник. М., 2001. 479 с.
5. *Максаковский В.П.* Общая экономическая и социальная география: курс лекций. М., 2009. Ч. I. 367 с.
6. *Международные организации:* учеб. пособие / под ред. О.С. Кучика. М., 2005. 497 с.
7. *Родионова И.А.* Политическая карта мира: учеб.-справ. пособие. М., 2005. 128 с.
8. *Холина В.Н.* География. Профильный уровень: учебник для общеобразоват. учреждений. М., 2011. Кн. 1. 319 с.

Дополнительный

9. *Аннан К.* Обновление ООН: программа реформ // *Междунар. жизнь.* 1998. №4.
10. *Атлас Le Monde Diplomatique* / пер. и ред. В.Л. Иноземцева, Е.С. Кузнецовой. М., 2011. 222 с.
11. *Балмасов С.* Гренландия и Фарерские острова добиваются независимости // *География.* 2008. №15. С. 14–15.
12. *Большаков А.Г.* Непризнанные государства европейской периферии и пограничья // *Междунар. процессы.* 2007. Т.5, №3 (15). С. 83–88.
13. *Василенко И.А.* Геополитика современного мира: учеб. пособие. М., 2011. 395 с.
14. *Все столицы мира:* энцикл. справ. М., 2004. 592 с.
15. *Все страны и территории мира:* новый геогр. справ. Центрального разведывательного управления США. Екатеринбург; М., 2009. 768 с.
16. *Долбилкин Е.А.* Непризнанные государства на политической карте мира // *Геогр. изучение террит. систем: материалы всерос. науч.-практ. конф.* Пермь, 2008. С. 36–38.
17. *Заяц Д.В.* Государственное устройство стран мира // *География.* 2009. №7. С. 22–27.
18. *Заяц Д.В.* Международные организации. М., 2009. 32 с. (Библиотечка «Первое сентября». Сер.: География. Вып. 29).

19. *Заяц Д.В.* Политическая карта мира: что изменилось за сто лет // География. 2001. № 17. С. 25.
20. *Заяц Д.В.* Современные очаги сепаратизма // География. 1998. №48. С.11–14.
21. *Заяц Д.В.* Территориальные конфликты на современной политической карте мира: очаги и риски сепаратизма: автореф. дис. ... канд. геогр. наук. М., 1999.
22. *Зиновьев А.С.* Методика изучения пространственной организации политической сферы // Соц.-экон. география: история, теория, методы, практика: сб. науч. ст. Смоленск, 2011. С. 338–342.
23. *Иноземцев В.И.* Колонии и зависимые территории: приглашение к дискуссии // Полит. исследования (ПолИс). 2013. №4.
24. *Максаковский В.П.* Географическая картина мира. М., 2003. Кн. 1: Общая характеристика мира. 496 с.
25. *Максаковский В.П.* Историческая география мира: учеб. пособие для вузов. М., 1997. 584 с.
26. *Мы, народы:* роль Организации Объединенных Наций в XXI веке: докл. Генер. секретаря ООН Кофи Аннана // География в школе. 2001. №3. С. 27–35.
27. *Осадчий А.В.* Как поделить Северный Ледовитый океан? // Наука и жизнь. 2008. №2.
28. *Пирожник И.И.* Геополитика в современном мире: учеб. пособие. Минск, 2008. 272 с.
29. *Пирожник И.И.* Структурные особенности современной политической карты мира // География в школе. 1998. № 2. С. 42–59; №3. С. 86–97.
30. «*Политическая карта*» Антарктиды // География. 2009. №4. С. 3
31. *Попов Ф.А.* География сепаратизма в современном мире. М., 2012. 672 с.
32. *Попов Ф.А.* Политико-географический подход к исследованию сепаратизма // Вестник Московского университета. Сер.5: География. 2009. №1. С. 45–52.
33. *Порцель А.К.* Россия остается на Шпицбергене // Арктика и Север. 2012. №9.
34. *Раковский С.Н.* Международные организации в начале XXI в. // География в школе. 2001. №7. С. 3–16.
35. *Раковский С.Н.* Современная политическая карта мира: структура и новейшие сдвиги // География в школе. 1992. №1. С. 4–10.
36. *Раковский С.Н.* Политическая карта мира в конце XX века // География в школе. 1997. №2. С. 3–11.
37. *Себенцов А.Б., Колосов В.А.* Феномен неконтролируемых территорий в современном мире // Полис. 2012. №2. С. 31–46.

38. *Смирнягин Л.В.* Хорошо ли переносить столицы? // География. 1998. № 24. С. 10.
39. *Стреха Н.Л.* Непризнанные государства как элемент мирового «политического ландшафта» // География и экология в школе XXI века. 2005. №2. С. 16–22.
40. *Тархов С.А.* Переносы столиц // География. 2007. №№5–6.
41. *Тархов С.А.* Столицы // География. 2007. №3. С. 29–35.
42. *Трифонов Ю.А.* Хроника переноса столиц. Некоторые примеры // География. 1998. № 24. С. 16.
43. *Холина В.Н., Наумов А.С., Родионова И.А.* Социально-экономическая география мира: справ. пособие. М., 2009. 72 с.
44. *Ягья В.С.* О формировании политической карты мира // Известия Всесоюз. геогр. о-ва. 1978. №4. С. 328–333.

Электронные источники

45. *Алексеев-Рябин Н.* Пятьдесят лет мучительной свободы // Вокруг света. 2010. №11 (ноябрь). URL: <http://www.vokrugsveta.ru/vs/article/7238/> (дата обращения: 09.06.2014).
46. *Каталог международных правительственных организаций.* URL: <http://www.geopolitics.ru/karta-sajta/international-organisations/> (дата обращения: 12.11.2014).
47. *Кустарев А.* Неудавшиеся государства. URL: http://www.sunround.com/club/22/134_kustarev.htm (дата обращения: 12.11.2014).
48. *Международная книга фактов ЦРУ.* URL: www.cia.gov (дата обращения: 29.12.2014).
49. *Международные каналы и проливы // Морской капитан: сайт.* URL: <http://seakapitan.1gb.ru/morskoe-pravo-maritime-law/55-pravovoj-rezhim-morskix-prostranstv.htm> (дата обращения: 08.08.2014).
50. *Миронов А.* Основные тренды реформирования ООН // Капитал страны (федеральное интернет-издание). URL: <http://kapital-rus.ru/articles/article/177054> (дата обращения: 05.10.2014).
51. *Непризнанные страны на политической карте мира // Вокруг света (журнал).* 2012. №6. URL: <http://www.vokrugsveta.ru/vs/article/7726/> (дата обращения: 09.06.2014).
52. *Секретариат Договора об Антарктике: официальный сайт.* URL: http://www.ats.aq/index_r.htm (дата обращения: 12.11.2014).
53. *Русскоязычный сайт о современной геополитической динамике.* URL: www.geopolitics.ru (дата обращения: 08.08.2014).
54. *Список территориальных споров на современной карте мира.* URL: <http://karty.narod.ru/listclaim.html> (дата обращения: 12.09.2014).
55. *Толстухина А.* Содружество наций: искусство выживания. URL: http://russiancouncil.ru/inner/?id_4=3266#top (дата обращения: 05.10.2014).

56. *Федеральная* подпрограмма «Изучение и исследование Антарктики». URL: <http://south.aari.ru/program/intro.html> (дата обращения: 12.11.2014).

57. *Чечурина М.Н.* Международная интеграция и международные организации: учеб. пособие. URL: www.ieumo.mstu.edu.ru/kaf_meo/materials/files/ (дата обращения: 05.10.2014).

58. *Шаталова И.* Чили: Антарктида уже поделена // Эхо планеты. 2010. №7–8. URL: http://www.ekhoplanet.ru/world_500_4037 (дата обращения: 12.11.2014).

59. *Шерьязанова К.* От Организации исламской конференции к организации исламского сотрудничества // Интелрос. 2013; журн. клуб. №2. URL: http://www.intelros.ru/readroom/credo_new/k2-2013/1922 (дата обращения: 09.06.2014).

60. *Шитов В.Н.* Африка южнее Сахары во все африканской интеграции // Мировое и национальное хозяйство. 2010. №1. URL: http://www.mirec.ru/old/index.php?option=com_content&task=view&id=147.html#5 (дата обращения: 09.06.2014).

61. *Censo 2010: en la Antártida viven 230 personas, 9 familias y 16 niños* // *Lavoz.com.ar*: информационно.-аналитический портал. URL: <http://www.lavoz.com.ar/ciudadanos/censo-2010-en-la-antartida-viven-230-personas-9-familias-y-16-ninos> (дата обращения: 12.11.2014).

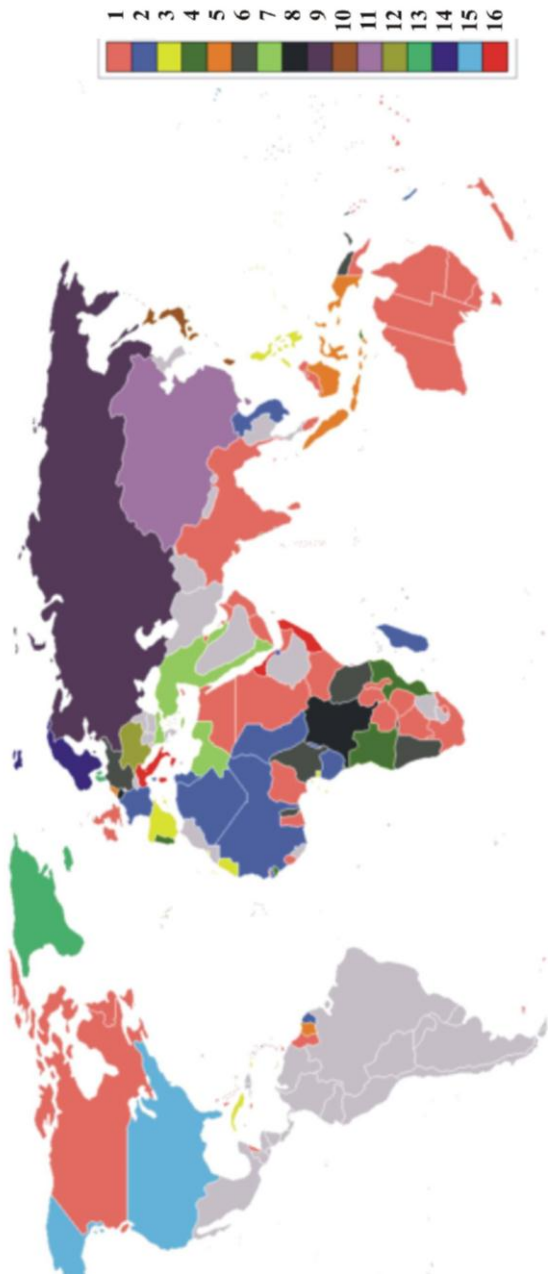
ПРЕДМЕТНЫЙ УКАЗАТЕЛЬ

- Адьюдикация 41
Аккреция 41
Анклавы 37–38
Аннексия (военные захваты) 15, 40
Антарктика 63
Арктика 67
Ассоциированные государства 62
Аэротерия (воздушное пространство) 39
- Валютный союз 98
Внутренние воды 39
Воздушное пространство 39
Военно-политический блок 106
Военные захваты (аннексия) 40
Воздушное пространство (аэротерия) 39
- Государства с неопределенным статусом 34, 70
Государственная территория 36, 38
Государство в составе Содружества 49, 95
- Деколонизация 29, 35, 59
Добровольная инкорпорация 40
Доминион 25
- Зависимые территории 34, 58
Заморские регионы (департаменты) Франции 61
Заморские сообщества 61
Заморские территории и владения 59
Заморское особое административно-территориальное образование Франции 60
Зона свободной торговли 97
- Индепендизм 71
Ирредентизм 71
Исключительная экономическая зона 40, 66
Исторические типы ПКМ 19–20
- Качественные изменения ПКМ 14
Квазифедерация (региональное государство) 54
Ключевые факторы трансформации 16
Количественные изменения ПКМ 14
Колония 21, 25, 59
Континентальный шельф 40, 67
Конфедерация 57
Коронные земли 62
- Международная аренда территории 41
Международная экономическая интеграция 97
Международные каналы, реки и проливы 68–69
Международные неправительственные организации 77
Международные отраслевые союзы 105
Международные параорганизации 78
Международные правительственные организации 76
Международные районы Мирового океана 69
Монархия 47
Мондиализм 12
- Ненкорпорированные организованные территории 60
Ничейная территория 41

- Общий рынок 79
- Политическая дезинтеграция 40
- Политическая интеграция 40
- Политический союз 98
- Полуколонии 61
- «Потешные государства» 72
- Прилегающая зона 39
- Протекторат 25
- Региональная интеграция 5, 85
- Региональная политическая карта 9–10, 30–31
- Региональное государство (квазифедерация) 54
- Региональные конфликты 34, 74
- Республика 49–52
- Сепаратизм 5, 29, 71–73
- Сецессионизм 5, 9, 29, 36, 71
- Система ООН 77–78
- Столичный город (столица) 45
- Суверенитет 34–35
- Суверенные государства 34
- Таможенный союз 79
- Территориальные воды 39
- Территориальная претензия 42
- Территориальный спор 42
- Унитарное государство 53
- Федерация 55–56
- Цессия 41
- Частично признанные государства 73
- Экономический союз 98
- Эксклавы 37–38

ПРИЛОЖЕНИЯ

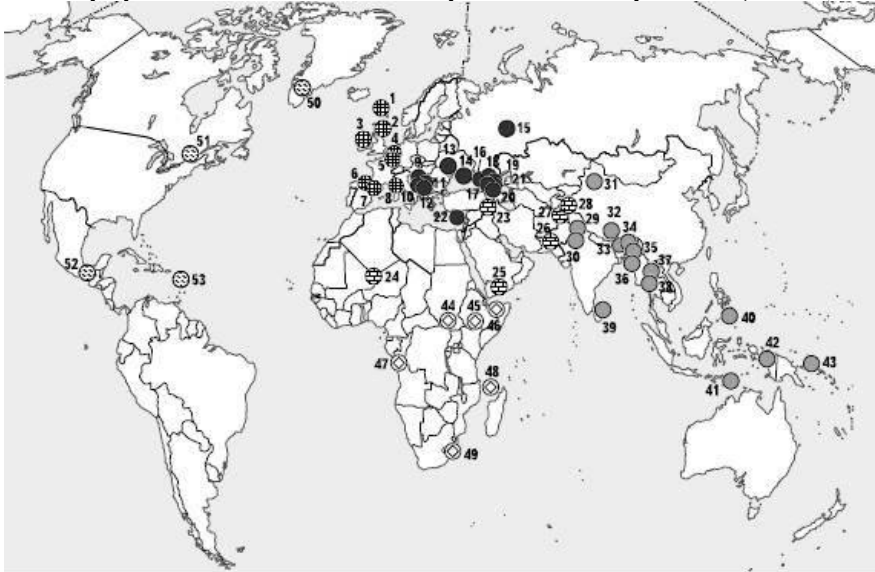
Колониальные империи в конце XIX - начале XX вв.



Цифрами на картосхеме обозначены следующие колониальные империи:

- 1 - Британская; 2 - Французская; 3 - Испанская; 4 - Португальская; 5 - Голландская; 6 - Германская; 7 - Османская;
- 8 - Бельгийская; 9 - Российская; 10 - Японская; 11 - Китайско-Маньчжурская; 12 - Австро-Венгерская; 13 - Датская;
- 14 - Шведская; 15 - Американская (США); 16 - Итальянская

Географические типы и очаги современного сепаратизма (по [21])



Географические типы сепаратизма

- ☒ Западноевропейский
- Восточноевропейский
- ⊕ Исламский
- Азиатский
- ⊙ Африканский
- ⊖ Американский

- 1 Фарерские о-ва
- 2 Шотландия
- 3 Северная Ирландия
- 4 Фландрия
- 5 Валлония
- 6 Страна Басков
- 7 Каталония
- 8 Корсика
- 9 Республика Сербская
- 10 Черногория
- 11 Косово
- 12 Западная Македония
- 13 Приднестровье
- 14 Крым
- 15 Татарстан
- 16 Абхазия
- 17 Южная Осетия
- 18 Чечня
- 19 Дагестан

Цифрами на карте обозначены:

- 20 Нагорный Карабах
- 21 Лесгистан
- 22 Северный Кипр
- 23 Куддистан
- 24 Внутренняя Сахара
- 25 Южный Йемен
- 26 Белуджистан
- 27 Северный Афганистан
- 28 Восточные районы Таджикистана
- 29 Джамму и Кашмир
- 30 Пенджаб
- 31 Синьцзян (Уйгуристан)
- 32 Тибет
- 33 Бодоленд
- 34 Ассам
- 35 Нагаленд
- 36 область Читтагонг
- 37 Шан

- 38 Карен
- 39 Северная Шри-Ланка
- 40 Южные Филиппины
- 41 Ириан-Джая
- 42 Восточный Тимор
- 43 остров Бугенвиль
- 44 Южный Судан
- 45 Оромоленд
- 46 Северное Сомали
- 47 Кабинда
- 48 острова Маали (Мохали) и Ндауани (Анжуан)
- 49 Квадулу-Нагаль
- 50 Гренландия
- 51 Кавбек
- 52 Чьяпас
- 53 остров Невис

**Примеры эксклавных (анклавных) и полуэксклавных территорий
на современной политической карте мира**

Название государства (его территории)	Статус	Материнское государство	Государства, которые его окружают	Выход к водным объектам
Ватикан	Анклав	нет	Италия	–
Лесото	Анклав	нет	ЮАР	–
Сан-Марино	Анклав	нет	Италия	–
Штат Аляска	Полуэксклав	США	Канада	Тихий океан
Провинция Кабинда	Полуэксклав	Ангола	ДР Конго, Республика Конго	Атлантический океан
Калининградская область	Полуэксклав	Россия	Польша, Литва	Балтийское море
Республика Нахичевань	Эксклав	Азербайджан	Армения, Иран, Турция	–
Саньково, Медвежье	Эксклавы	Россия	Беларусь	–
Города Сеута и Мелилья, полуостров Пеньон-де-Велес-де-ла-Гомера	Полуэксклавы	Испания	Марокко	Средиземное море
Тембуронг	Полуэксклав	Бруней	Малайзия	Южно-Китайское море
Шакимардан, Чон-Гара, Сохский район	Эксклавы	Узбекистан	Киргизия	–
Мактааральский район Южно-Казахстанской области, Арсанай	Полуэксклавы	Казахстан	Узбекистан	Чардаринское водохранилище на Сырдарье

Окончание прил. 2.2

Название государства (его территории)	Статус	Материнское государство	Государства, которые его окружают	Выход к водным объектам
Мухафаза Мусандам	Полуэкс-клав	Оман	ОАЭ	Ормузский пролив
Баарле в составе провинции Антверпен	Экслав	Бельгия	Нидерланды	–
Бюзинген-на-верхнем-Рейне	Экслав	Германия	Швейцария	–
Окуси Амбено	Полуэкс-клав	Восточный Тимор	Индонезия	Море Саву
Провинции Западной Новой Гвинеи	Полуэкс-клав	Индонезия	Папуа – Новая Гвинея	Тихий океан, моря Керам и Арафурское
Провинция Восточные Малые Зондские острова	Полуэкс-клав	Индонезия	Восточный Тимор	Моря Саву, Тимор, Флорес, Индийский океан

Основные территориальные (ресурсные) споры в мире начала XXI в.¹

Регион	Предмет спора
Европа²	
Греция – Турция	Спор о границе (морской, воздушной) в Эгейском море; «кипрский вопрос».
Испания – Великобритания	Спор о законности владения Великобританией Гибралтаром.
Латвия – Литва	Спор о местоположении морской границы (из-за перспективных на нефть районов континентального шельфа в Балтийском море).
Мальта – Тунис	Не урегулированы вопросы совместного коммерческого использования континентального шельфа (из-за перспективных разработок месторождений нефти в Средиземном море).
Румыния – Украина	Спор о разграничении континентального шельфа в Черном море (из-за перспективных разработок месторождений нефти и газа).
Украина – Россия	Спор о принадлежности полуострова Крым и континентального шельфа в Черном море. В 1954 г. Крымская область передана от РСФСР Украинской ССР. В 2014 г. после проведенного референдума, в ходе которого жители автономной республики Крым высказались за воссоединение с Россией, Крым и г. Севастополь стали 84-м и 85-м субъектами РФ. Мировым сообществом воссоединение не признано.
Азия	
Сирия – Турция	Спор из-за планов Турции по регулированию стока Тигра и Евфрата; из-за нахождения в составе Турции провинции Хатай (с преобладанием турецкого населения).

¹ Для составления прил. 2.3 использованы данные из источника: Холина В.Н. Основы экономики природопользования: учебник для вузов. СПб.: Лидер, 2005. 672 с. (с исправлениями и дополнениями на 1 января 2015 г.).

² Страны, входящие в Европейский Союз, не могут иметь территориальных споров с другими странами. Поэтому большинство территориальных споров и претензий в Европе связано с разграничением зоны континентального шельфа.

Регион	Предмет спора
Азербайджан – Иран – Казахстан – РФ – Туркменистан	Спор из-за морских границ в Каспийском море близок к разрешению. На саммите прикаспийских государств в 2014 г. в Астрахани была подписана декларация о намерениях завершить спор на паритетных для всех стран-участниц основах.
Бахрейн – Катар	Спор из-за принадлежности о-ва Хавар.
Ирак – Турция	Спор из-за регулирования стока рек Тигр и Евфрат.
Кувейт – Саудовская Аравия	Саудовская Аравия претендует на принадлежащие Кувейту о-ва Куарух и Умм-аль-Марадим.
Китай – Индия – Пакистан	Спор из-за приграничного участка территории площадью почти 140 тыс. км ² с 1959 г. На западе спорная территория включает плато Аксай-Чин. По мнению индийского правительства, Аксай-Чин – историческая часть Ладаха (части Кашмира). Кроме того, плато находится в важном в стратегическом отношении для Индии районе – в непосредственной близости от Каракорумского прохода – границы Индии и Пакистана. Военные действия прекратились в 1962 г. Фактически установлен контроль Китая над территорией.
Китай – Вьетнам	Споры из-за делимитации границ континентального шельфа в Тонкинском заливе. Китай считает, что граница на шельфе должна проходить на равном расстоянии от побережья стран, т.е. по медианной линии. Однако позиция Китая не учитывает расположенный в 53 морских милях от побережья Вьетнама о-в Лонг-Ви, от которого и должна отсчитываться граница шельфа, принадлежащего Вьетнаму.
Камбоджа – Вьетнам	Спор из-за принадлежности прибрежных островов и части сухопутной границы.
Индия – Пакистан	Спор из-за принадлежности Кашмира, спор из-за распределения стока р. Инд.
Индонезия – Малайзия	Спор из-за принадлежности о-вов Сипадан и Лигитан.
Малайзия – Филиппины	Филиппины претендуют на малайский штат Сабах, обещанный в 1703 г. султаном Борнео султану Сулу за военную поддержку.

Регион	Предмет спора
Япония – Республика Корея	Спор из-за скалистых островов Лианкорт-Рокс (Такешима-Токдо).
Япония – Россия	Спор из-за южной части Курильской гряды («северные территории» в японской этимологии), принадлежащей России по итогам Второй мировой войны.
Япония – Китай, Тайвань	На о-ва Сенкаку (Япония) претендуют Китай и частично признанное государство Тайвань.
Китай – Малайзия – Филиппины – Вьетнам – Бруней	Оспаривают принадлежности о-вов Спартли, не имеющих постоянного населения. В 1988 г., когда уже было достигнуто соглашение о разделе островов, Китай оккупировал еще незанятые атоллы и начал сооружение (намыв) на одном из них – о-ве Файери Кросс – искусственной площадки с портовыми сооружениями, а Бруней в одностороннем порядке установил зону рыболовства в районе Луиза-Риф.
Китай – Тайвань – Вьетнам	Спор из-за Парасельских о-вов (общая площадь 3 км ²), расположенных в Южно-Китайском море, вне исключительной зоны и Китая, и Вьетнама. В 1938 г. острова были официально присоединены к Вьетнаму декретом французского генерал-губернатора. В 1946 г. Китай оккупировал северные острова, которые через год были включены в состав территории Китая. С 1974 г. архипелаг полностью оккупирован Китаем.
Америка	
Аргентина – Чили	Спор о принадлежности пролива Бигл (к северу от мыса Горн) и владения тремя небольшими островами в восточной части входа в пролив.
Аргентина – Парагвай	Спор о положении северо-восточной границы существует с XIX в., когда она была установлена приблизительно по р. Пилкомайо. Однако, периодически, особенно во время половодий, река смещается на 1,5 км в ту или иную сторону. Решение проблемы правительства двух стран видят в совместном строительстве гидротехнических сооружений.

Регион	Предмет спора
Аргентина – Великобритания	Спор из-за Фолклендских о-вов, о-вов Южная Георгия и Южные Сандвичевы.
Белиз – Гватемала	Противоречия из-за установления границы территориальных вод и исключительной экономической зоны. В 1991 г. заключено соглашение о трехмильных территориальных водах Белиза (на юге), совместном использовании 200-мильной зоны и беспрепятственном использовании Гватемалой глубоководного прохода к порту Пуэрто-Барриос в Карибском море.
Боливия – Чили	Боливия добивается выхода к морю, утраченного во времена Тихоокеанской войны 1879 – 1884 гг.; споры на воды р. Лоа.
Бразилия – Уругвай	Бразилия претендует на отдельные участки русла р. Куараи и острова при слиянии рек Куараи и Уругвай.
Канада – США	Спор из-за островов в море Бофорта и проливе Хуан-де-Фука, по которому проходит морская граница между США и Канадой.
Колумбия – Никарагуа	Никарагуа претендуют на о-ва Сан-Андрес и Провиденсия, принадлежащие Колумбии, и отмель Кита-Суэньо, аргументируя это географическим положением островов (в 200-мильной зоне и континентальном шельфе).
Колумбия – Венесуэла	Споры из-за границ исключительной экономической зоны в Венесуэльском заливе и водном пространстве, прилегающем к о-вам Лос-Монхес (богаты нефтью).
Куба – США	Куба претендует на территорию военно-морской базы США Гуантанамо, арендованной США в 1903 г. на неограниченный срок.
Россия – США	Проблема разграничения территориальных вод и шельфа в Беринговом море.
Сальвадор – Гондурас	Споры из-за приграничных участков территории, а также из-за морской границы в заливе Фонсека.
Гайана – Венесуэла	Венесуэла претендует на всю территорию к западу от р. Эссекибо.

Регион	Предмет спора
Гайана – Суринам	Суринам претендует на район между реками Нью-Ривер и Карантейн.
Гаити – США	Гаити претендует на о-ва Навасса, Хёрд и Макдональд, управляемые США.
Африка	
Марокко – Испания	Марокко считает испанские владения на своем побережье (Сеута и Мелилья, о-ва Пенон-де-Альхусемасс, Пенон-де-Велес-де-ла-Гомера и Чафариас) своей территорией.
Алжир – Ливия	Ливия претендует на юго-восточную часть Алжира.
Ливия – Чад	Граница Ливия – Чад установлена по конвенции между Великобританией и Францией в 1898 г. Конфликт из-за полосы Аозу (Aozou Streep), оккупированной Ливией в 1973 г. Основание – протокол, заключенный между Францией и Италией в 1935 г., о делимитации границ между Ливией и французскими колониями. Экономическим обоснованием захвата этой пустынной территории являются запасы урановых руд.
Нигер – Чад – Камерун	Проблема установления границ по водному зеркалу оз. Чад.
Камерун – Экваториальная Гвинея	Конфликт о принадлежности 200-мильной исключительной экономической зоны.
Сомали – Эфиопия – Кения	В результате колониального размежевания ареалы расселения сомалийцев оказались поделенными между соседними государствами. Идея воссоздания единого Сомали спровоцировала военные действия 1977–1978 гг. на территории эфиопской провинции Огаден и на границе с Кенией.
Малави – Танзания	Спор о проведении границы по водному зеркалу оз. Ньяса. Правительство Малави считает, что граница должна проходить по медианной линии озера, как это принято по существующим ныне прецедентам. Однако по соглашению 1890 г. между Великобританией и Германией, граница проходит по восточному побережью озера вплоть до р. Рувума, а затем – по медианной линии.

Регион	Предмет спора
Демократическая Республика Конго – Республика Конго	Не демаркирована граница по р. Конго.
Экваториальная Гвинея – Нигерия – Камерун	Конфликт о границах экономической зоны в Гвинейском заливе (фактически – об обладании запасами нефти в шельфовой зоне).
Габон – Экваториальная Гвинея	Конфликт о принадлежности морской экономической зоны вокруг о-вов в заливе Кориско.
Великобритания – Маврикий	По поводу принадлежности о-ва Диего-Гарсия.
Великобритания – Сейшельские Острова	По поводу принадлежности архипелага Чагос.
Намибия – ЮАР	Спор о принадлежности Уолфиш-Бей (Китовой бухты); о проведении государственной границы (ныне она проходит по северному берегу р. Оранжевой, т.е. Намибия не имеет возможности использовать реку), и о принадлежности о-вов Пенгуин. До 1994 г. они принадлежали ЮАР, географически находясь в непосредственной близости от побережья Намибии. Каждый из островов имеет свои территориальные воды, что лишило Намибию возможности использовать богатые рыбой прибрежные воды. В 1967 г. создан Совет ООН по Намибии для решения вопроса о независимости. В 1987 г. принята Декларация о праве Намибии на самоопределение с сохранением ее территориальной целостности (спорные территории были признаны частью Намибии).
Мадагаскар – Франция	Мадагаскар претендует на о-ва Бассас-да-Индия, Европа, Глорьез, Жуан-ди-Нова, принадлежащие Франции.
Франция – Маврикий	По поводу принадлежности о-ва Тромелин.
Франция – Коморские Острова	Коморские Острова претендуют на о-в Майотта, заморский регион Франции, о-ва Анжуан (Нзвани) и Мохели (Мвали).

Официальные названия суверенных государств и их столиц

Европа

Официальное название государства	Официальная столица
Австрийская Республика (<u>Австрия</u>)	Вена ¹
Республика <u>Албания</u>	Тирана
Княжество <u>Андорра</u>	Андорра-ла-Велья
Республика <u>Беларусь</u>	Минск
Королевство <u>Бельгия</u>	Брюссель
Республика <u>Болгария</u>	София
Босния и Герцеговина	Сараево
<u>Ватикан</u>	-----
Соединенное Королевство Великобритании и Северной Ирландии (<u>Великобритания</u>)	Лондон
<u>Венгрия</u>	Будапешт
Федеративная Республика <u>Германия</u>	Берлин
Греческая Республика (<u>Греция</u>)	Афины
Королевство <u>Дания</u>	Копенгаген
<u>Ирландия</u> (Республика Ирландия)	Дублин
<u>Исландия</u>	Рейкьявик
Королевство <u>Испания</u>	Мадрид
Итальянская Республика (<u>Италия</u>)	Рим
Латвийская Республика (<u>Латвия</u>)	Рига
Литовская Республика (<u>Литва</u>)	Вильнюс
Княжество <u>Лихтенштейн</u>	Вадуц
Великое Герцогство <u>Люксембург</u>	Люксембург
Республика <u>Македония</u> (Бывшая Югославская Республика Македония)	Скопье
Республика <u>Мальта</u>	Валетта
Республика <u>Молдова</u>	Кишинёв
Княжество <u>Монако</u>	Монако
Королевство <u>Нидерланды</u>	Амстердам
Королевство <u>Норвегия</u>	Осло
Республика <u>Польша</u>	Варшава
Португальская Республика (<u>Португалия</u>)	Лиссабон

¹ Нижнее подчеркивание означает гласную, на которую делается ударение в слове.

Продолжение прил. 2.4

Официальное название государства	Официальная столица
Российская Федерация (<u>Россия</u>)	Москва
<u>Румыния</u>	Бухарест
Республика <u>Сан-Марино</u>	Сан-Марино
Республика <u>Сербия</u>	Белград
Словацкая Республика (<u>Словакия</u>)	Братислава
Республика <u>Словения</u>	Любляна
<u>Украина</u>	Киев
Финляндская Республика (<u>Финляндия</u>)	Хельсинки
Французская Республика (<u>Франция</u>)	Париж
<u>Хорватия</u>	Загреб
<u>Черногория</u>	Цетине
Чешская Республика	Прага
Швейцарская Конфедерация (<u>Швейцария</u>)	----
Королевство <u>Швеция</u>	Стокгольм
Эстонская Республика (<u>Эстония</u>)	Таллин (Таллинн)

Азия

Официальное название государства	Официальная столица
Республика <u>Абхазия</u>	Сухум
Азербайджанская Республика (<u>Азербайджан</u>)	Баку
Республика <u>Армения</u>	Ереван
Исламская Республика <u>Афганистан</u>	Кабул
Народная Республика <u>Бангладеш</u>	Дакка
Королевство <u>Бахрейн</u>	Манама
Государство <u>Бруней-Даруссалам</u>	Бандар-Сери-Бегаван
Королевство <u>Бутан</u>	Тхимпху
Демократическая Республика <u>Восточный Тимор</u>	Дили
Социалистическая Республика <u>Вьетнам</u>	Ханой
<u>Грузия</u>	Тбилиси
Государство <u>Израиль</u>	Иерусалим
Республика <u>Индия</u>	Нью-Дели
Иорданское Хашимитское Королевство (<u>Иордания</u>)	Амман

¹ Берн не является официальной столицей Швейцарии, а только исторической.

Официальное название государства	Официальная столица
Республика <u>Индонезия</u>	Джакарта
Республика <u>Ирак</u>	Багдад
Исламская Республика <u>Иран</u>	Тегеран
Йеменская Республика (<u>Йемен</u>)	Сана
Республика <u>Казахстан</u>	Астана
Королевство <u>Камбоджа</u>	Пномпень
Государство <u>Катар</u>	Доха
Республика <u>Кипр</u>	Никосия (Лефкосия)
Кыргызская Республика (<u>Кыргызстан</u>)	Бишкек
Китайская Народная Республика (<u>Китай</u>)	Пекин
Корейская Народно-Демократическая Республика (<u>КНДР</u>)	Пхеньян
Республика Корея	Сеул
Государство <u>Кувейт</u>	Эль-Кувейт
Лаосская Народно-Демократическая Республика (<u>Лаос</u>)	Вьентьян
Ливанская Республика (<u>Ливан</u>)	Бейрут
<u>Малайзия</u>	Куала-Лумпур
<u>Монголия</u>	Улан-Батор
Республика Союз <u>Мьянма</u>	Нейпидо
Федеративная Демократическая Республика <u>Непал</u>	Катманду
Объединенные Арабские Эмираты (<u>ОАЭ</u>)	Абу-Даби
Султанат <u>Оман</u>	Маскат
Исламская Республика <u>Пакистан</u>	Исламабад
Королевство <u>Саудовская Аравия</u>	Эр-Рияд
Республика <u>Сингапур</u>	Сингапур
Сирийская Арабская Республика (<u>Сирия</u>)	Дамаск
Республика <u>Таджикистан</u>	Душанбе
Королевство <u>Таиланд</u>	Бангкок
<u>Туркменистан</u>	Ашхабад (Ашгабат)
Турецкая Республика (<u>Турция</u>)	Анкара
Республика <u>Узбекистан</u>	Ташкент
Республика Филиппины	Манила

Официальное название государства	Официальная столица
Демократическая Социалистическая Республика <u>Шри-Ланка</u>	Шри-Джаяварденепура-Котте
Республика <u>Южная Осетия</u>	Цхинвал
<u>Япония</u>	Токио

Америка

Официальное название государства	Официальная столица
<u>Антигуа и Барбуда</u>	Сент-Джонс
Аргентинская Республика (<u>Аргентина</u>)	Буэнос-Айрес
Содружество <u>Багамских Островов</u>	Нассау
<u>Барбадос</u>	Бриджтаун
<u>Белиз</u>	Бельмопан
Многонациональное государство <u>Боливия</u>	Сукре
Федеративная Республика <u>Бразилия</u>	Бразилия ¹
Боливарианская Республика <u>Венесуэла</u>	Каракас
Республика <u>Гаити</u>	Порт-о-Пренс
Кооперативная Республика <u>Гайана</u>	Джорджтаун
Республика <u>Гватемала</u>	Гватемала
Республика <u>Гондурас</u>	Тегусигальпа
<u>Гренада</u>	Сент-Джорджес
Содружество Доминики (<u>Доминика</u>)	Розо
<u>Доминиканская Республика</u>	Санто-Доминго
<u>Канада</u>	Оттава
Республика <u>Колумбия</u>	Санта-Фе-де-Богота
Республика <u>Коста-Рика</u>	Сан-Хосе
Республика <u>Куба</u>	Гавана
Мексиканские Соединенные Штаты (<u>Мексика</u>)	Мехико
Республика <u>Никарагуа</u>	Манагуа
Республика <u>Панама</u>	Панама
Республика <u>Парагвай</u>	Асунсьон
Республика <u>Перу</u>	Лима
Республика Эль <u>Сальвадор</u>	Сан-Сальвадор

¹ Согласно действующим официальным источникам, в частности Словарю географических названий зарубежных стран (М., 1986), правильным признается написание «Бразилия». Однако после 1977 г. на всех советских, а теперь и российских картах печатается неправильное название – Бразилиа.

Официальное название государства	Официальная столица
<u>Сент-Винсент и Гренадины</u>	Кингстаун
Федерация <u>Сент-Китс и Невис</u>	Бастер
<u>Сент-Люсия</u>	Кастри
Соединенные Штаты Америки (<u>США</u>)	Вашингтон
Республика <u>Суринам</u>	Парамарибо
Республика <u>Тринидад и Тобаго</u>	Порт-оф-Спейн
Восточная Республика <u>Уругвай</u>	Монтевидео
Республика <u>Чили</u>	Сантьяго
Республика <u>Эквадор</u>	Кито
<u>Ямайка</u>	Кингстон

Африка

Официальное название государства	Официальная столица
Алжирская Народная Демократическая Республика (<u>Алжир</u>)	Алжир
Республика <u>Ангола</u>	Луанда
Республика <u>Бенин</u>	Порто-Ново
Республика <u>Ботсвана</u>	Габароне
<u>Буркина-Фасо</u>	Уагудугу
Республика <u>Бурунди</u>	Бужумбура
Габонская Республика (<u>Габон</u>)	Либревиль
Республика <u>Гамбия</u>	Банджул
Республика <u>Гана</u>	Аккра
Гвинейская Республика (<u>Гвинея</u>)	Конакри
Республика <u>Гвинея-Бисау</u>	Бисау
Республика <u>Джибути</u>	Джибути
Арабская Республика <u>Египет</u>	Каир
Республика <u>Замбия</u>	Лусака
Республика <u>Зимбабве</u>	Хараре
Республика <u>Кабо-Верде</u>	Прая
Республика <u>Камерун</u>	Яунде
Республика <u>Кения</u>	Найроби
Союз Коморских Островов (<u>Коморские Острова</u>)	Морони
<u>Демократическая Республика Конго</u>	Киншаса
Республика <u>Конго</u>	Браззавиль
Республика <u>Кот-д'Ивуар</u>	Ямусукро

Продолжение прил. 2.4

Официальное название государства	Официальная столица
Королевство <u>Лесото</u>	Масеру
Республика <u>Либерия</u>	Монровия
Государство <u>Ливия</u>	Триполи
Республика <u>Маврикий</u>	Порт-Луи
Исламская Республика <u>Мавритания</u>	Нуакшот
Республика <u>Мадагаскар</u>	Антананариву
Республика <u>Малави</u>	Лилонгве
Республика <u>Мали</u>	Бамако
Мальдивская Республика (<u>Мальдивы</u>)	Мале
Королевство <u>Марокко</u>	Рабат
Республика <u>Мозамбик</u>	Мапуту
Республика <u>Намибия</u>	Виндхук
Республика <u>Нигер</u>	Ниамей
Федеративная Республика <u>Нигерия</u>	Абуджа
Республика <u>Руанда</u>	Кигали
Демократическая Республика <u>Сан-Томе и Принсипи</u>	Сан-Томе
Королевство <u>Свазиленд</u>	Мбабане
Республика <u>Сейшельские Острова</u>	Виктория
Республика <u>Сенегал</u>	Дакар
Федеративная Республика <u>Сомали</u>	Могадишо
Республика <u>Судан</u>	Хартум
Республика <u>Сьерра-Леоне</u>	Фритаун
Объединенная Республика <u>Танзания</u>	Додома
Тоголезская Республика (<u>Того</u>)	Ломе
Тунисская Республика (<u>Тунис</u>)	Тунис
Республика <u>Уганда</u>	Кампала
<u>Центрально-Африканская Республика (ЦАР)</u>	Банги
Республика <u>Чад</u>	Нджамена
Республика <u>Экваториальная Гвинея</u>	Малабо
Государство <u>Эритрея</u>	Асмэра
Федеративная Демократическая Республика <u>Эфиопия</u>	Аддис-Абеба
<u>Южно-Африканская Республика (ЮАР)</u>	Претория
Республика <u>Южный Судан</u>	Джуба

Австралия и Океания

Официальное название государства	Официальная столица
Австралийский Союз (<u>Австралия</u>)	Канберра (Канберра)
Республика <u>Вануату</u>	Порт-Вила
Республика <u>Кирибати</u>	<u>Южная Тарава</u>
Республика <u>Маршалловы Острова</u>	Маджуро
Республика <u>Науру</u>	-----
<u>Новая Зеландия</u>	Веллингтон
Республика <u>Палау</u>	Нгерулмуд
Независимое Государство <u>Папуа – Новая Гвинея</u>	Порт-Морсби
Независимое Государство <u>Самоа</u>	<u>Апия</u>
<u>Соломоновы Острова</u>	Хониара
Королевство <u>Тонга</u>	Нукуалофа
<u>Тувалу</u>	Фунафути
<u>Федеративные Штаты Микронезии</u>	Паликир
Республика Островов <u>Фиджи</u>	Сува

Составлено на основе источников данных Министерства иностранных дел Российской Федерации (URL: http://www.mid.ru/bdomp/zu_r.nsf/straweb), материалов электронной энциклопедии «Википедия» и Словаря географических названий зарубежных стран (под ред. М.Б. Волостновой; М., 1970).

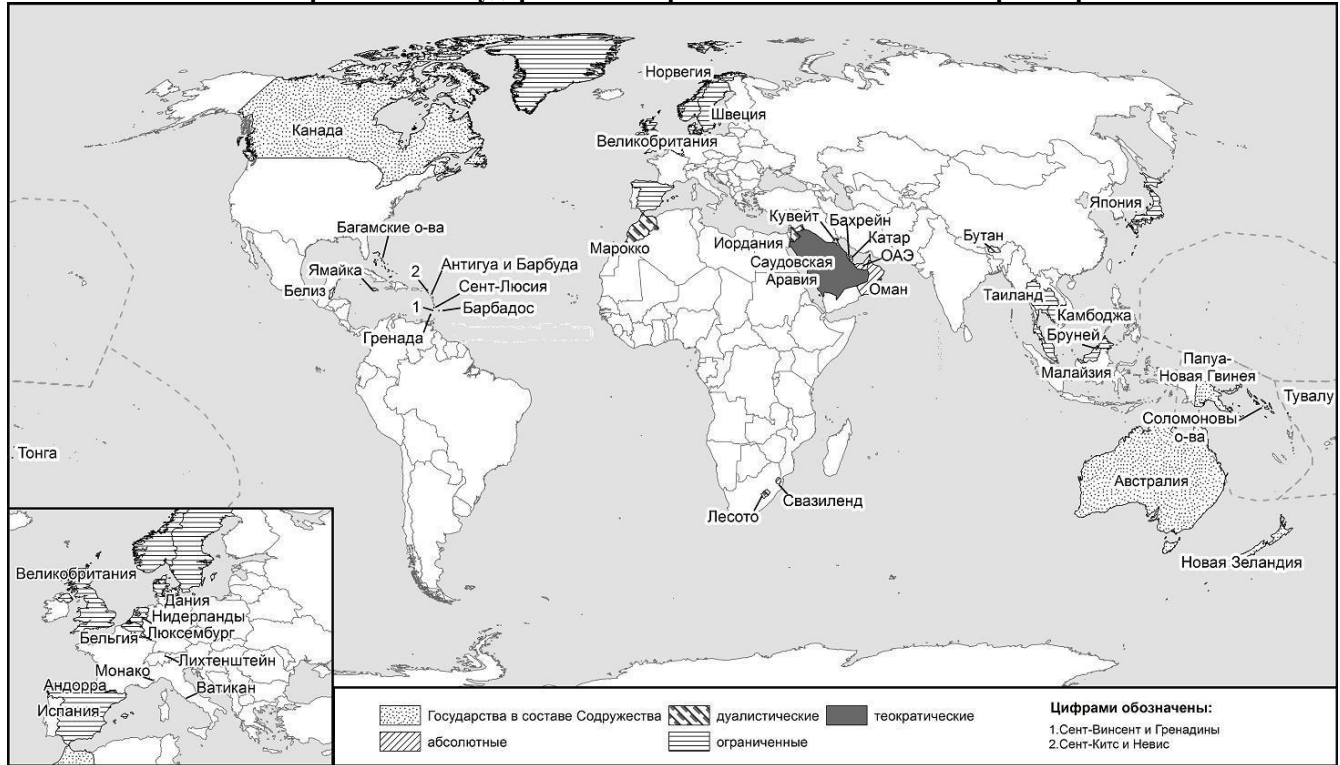
Страны, где столица не является крупнейшим городом



Суверенные государства мира, менявшие свои столицы после 1960 г.



Монархические государства на современной политической карте мира



Современные монархии на политической карте мира

№ п/п	Название страны	Глава государства	Начало правления	Династия
<i>Теократические монархии</i>				
1	Государство Бруней-Даруссалам	Султан Хассанал Болкиах	1967 г.	Болкиах
2	Город-государство Ватикан	Папа Франциск, епископ Рима	2013 г.	_____
3	Королевство Саудовская Аравия	Салман ибн Абдул-Азиз	2015 г.	Ас-Сауд
<i>Абсолютные монархии</i>				
4	Государство Катар	Эмир Тамим бин Хамад	2013 г.	Аль-Тани
5	Объединенные Арабские Эмираты	Президент шейх Халифа II бен Заед ан-Нахайян	2004 г.	Ан-Нахайян
6	Султанат Оман	Султан Кабус бен Саид	1970 г.	Аль Саид
7	Королевство Свазиленд	Король Мсвати III	1986 г.	Род Дламини
<i>Ограниченные монархии</i>				
8	Княжество Андорра	Со-князь Франсуа Оллан и со-князь Жоан Энрик Вивес-и-Сисилья	2012 г. 2003 г.	_____
9	Королевство Бельгия	Король Филипп	2013 г.	Саксен-Кобург-Готская
10	Королевство Бутан	Король (Друк Гьялло ¹) Джигме Кхесар Намгьял Вангчук	2008 г.	Вангчук

¹ В переводе на русский язык означает «Драконий король».

Продолжение прил. 2.8

№ п/п	Название страны	Глава государства	Начало правления	Династия
11	Соединенное Королевство Великобритании и Северной Ирландии	Королева Елизавета II	1952 г.	Виндзорская
12	Королевство Дания	Королева Маргрете II	1972 г.	Глюксбургская
13	Королевство Испания	Король Фелипе VI	2014 г.	Испанские Бурбоны
14	Королевство Камбоджа	Король Нородом Сиамони	2004 г.	Нородом
15	Великое Герцогство Люксембург	Великий герцог Анри	2000 г.	Пармские Бурбоны
16	Малайзия	Король (Янг ди-Пертуан Агонг) Абдул Халим Муадзам Шах	2011 г.	_____
17	Королевство Нидерланды	Король Виллем-Александр	2013 г.	Оранско-Нассауская
18	Королевство Норвегия	Король Харальд V	1991 г.	Глюксбургская
19	Королевство Таиланд	Король Пхумипон Адульядет (Рама IX)	1946 г.	Чакри
20	Королевство Тонга	Король Тупоу VI	2012 г.	Тупоу
21	Королевство Швеция	Король Карл XVI Густав	1973 г.	Бернадоты
22	Япония	Император (тэнно ¹) Акихито	1989 г.	Сумэраги
<i>Дуалистические монархии</i>				
23	Королевство Бахрейн	Малик Хамад II ибн Иса	2002 г.	аль-Халифа

¹ В переводе на русский язык означает «Небесный император».

Окончание прил. 2.8

№ п/п	Название страны	Глава государства	Начало правления	Династия
24	Иорданское Хашимитское Королевство	Малик Абдалла II	1999 г.	Хашимиты
25	Государство Кувейт	Эмир Сабах IV аль-Ахмед ас-Сабах	2006 г.	ас-Сабах
26	Королевство Лесото	Король Летсие III	1996 г.	Род Сиисо
27	Княжество Лихтенштейн	Князь Ханс-Адам II	1989 г.	фон унд цу Лихтенштейн
28	Королевство Марокко	Малик Мухаммед VI	1999 г.	Алауиты
29	Княжество Монако	Князь Альбер II	2005 г.	Гримальди

Составлено автором

Современные федерации на политической карте мира



Федеративные государства на современной политической карте мира

№ п/п	Название государства	Название внутренних политико-территориальных единиц (ПТЕ)	Количество ПТЕ
<i>Европа</i>			
1	Австрийская Республика	Федеральные земли	9
2	Королевство Бельгия	Регионы, этнолингвистические сообщества	3, в т.ч. столичный
3	Босния и Герцеговина	Федерация Боснии и Герцеговины, Республика Сербская, округ Брчко	
4	Федеративная Республика Германия	Федеральные земли	16, в т.ч. 2 свободных ганзейских города
5	Швейцарская Конфедерация	Кантоны	26
<i>Азия</i>			
6	Республика Индия	Штаты ¹ Союзные территории Национальный столичный округ	28 6 1
7	Республика Ирак	Мухафазы (провинции). Несколько мухафаз объединяются в автономный район Иракский Курдистан	18
8	Малайзия	Штаты Федеральные территории	13 3
9	Федеративная Демократическая Республика Непал	Регионы	5
10	Объединенные Арабские Эмираты	Эмираты	7

¹ Летом 2013 г. принято решение о создании нового индийского штата Теланган, где будут проживать представители народа телугу. Новый штат будет выделен из состава штата Андхра-Прадеш.

Продолжение прил. 2.11

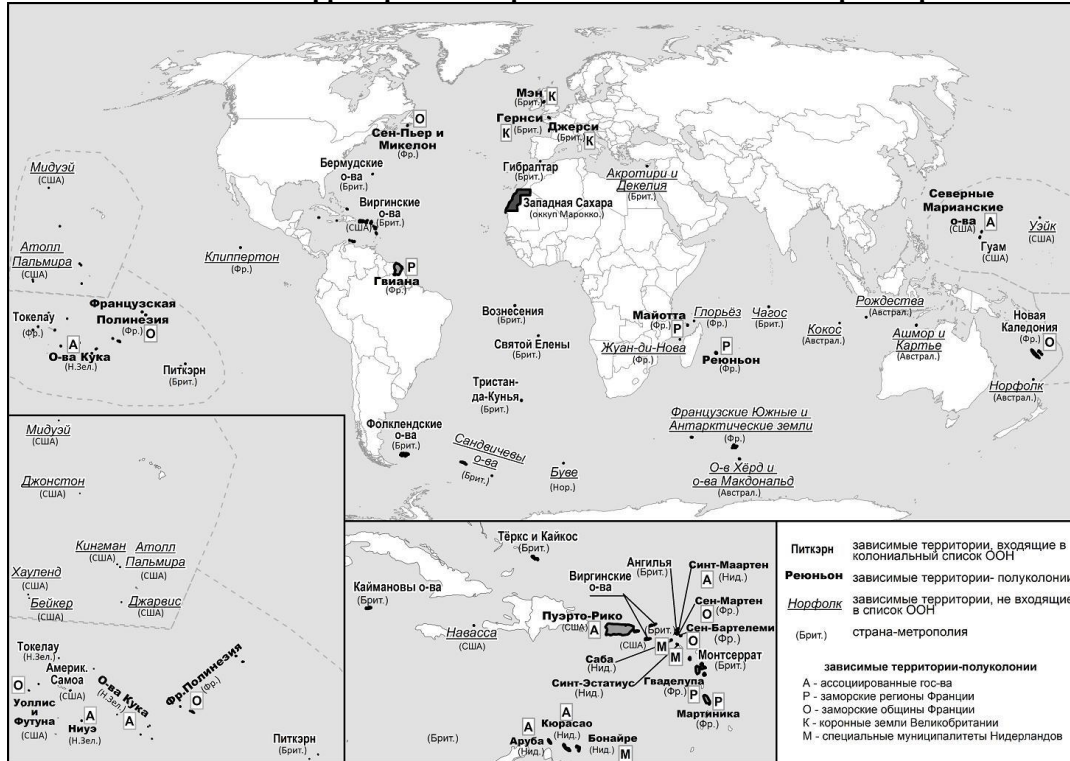
№ п/п	Название государства	Название внутренних политико-территориальных единиц (ПТЕ)	Количество ПТЕ
11	Исламская Республика Пакистан	Провинции Федеральная столичная территория Федеральная территория племен Территории Кашмира	4 1 1 2 (спорные)
<i>Евразия</i>			
12	Российская Федерация	Субъекты (регионы)	85
<i>Африка</i>			
13	Союз Коморских Островов	Автономные регионы (острова)	3
14	Федеративная Республика Нигерия	Штаты Федеральная столичная территория	36 1
15	Федеративная Республика Сомали ¹	Штаты. Однако, на территории государства реально выделяются несколько политических самопровозглашенных образований	Не определено
16	Республика Судан	Виаяты (провинции)	17
17	Федеративная Демократическая Республика Эфиопия	Регионы (округа) Город-регион	9 2
18	Республика Южный Судан	Штаты (виаяты)	10
<i>Америка</i>			
19	Аргентинская Республика	Провинции Автономный столичный округ	23 1
20	Федеративная Республика Бразилия	Штаты Федеральный округ	26 1
21	Боливарианская Республика Венесуэла	Штаты Столичный округ Федеральные владения	23 1 1

¹ По новой временной Конституции страны от 2012 г.

№ п/п	Название государства	Название внутренних политико-территориальных единиц (ПТЕ)	Количество ПТЕ
22	Канада	Провинции Территории	10 3
23	Мексиканские Соединенные Штаты	Штаты Федеральный округ	31 1
24	Соединенные Штаты Америки	Штаты Столичный округ	50 1
25	Федерация Сент-Китс и Невис	Административно- территориальные единицы (острова)	2
<i>Австралия и Океания</i>			
26	Австралийский Союз	Штаты Территории	6 2
27	Федеративные Штаты Микронезии	Штаты	4

Составлено автором

Зависимые территории на современной политической карте мира



Список суверенных государств, которые ранее имели колониальный статус

Название страны	Бывшая метрополия	Примечания
Австралия	Британская Империя	Вначале на континенте были основаны отдельные колонии, которые в 1901 г. объединились в федерацию. В 1907 г. она получала статус доминиона.
Ангола	Португалия	Колония – с конца XVI в. до 1975 г.
Антигуа и Барбуда	Великобритания	Открыты Х. Колумбом. Колония – в 1632–1981 гг.
Аргентина	Королевство Испания	Часть вице-королевства Рио де ла Плата. Независимость – с 1816 г.
Афганистан	Британская Империя	Фактически не был колонией, но находился под влиянием вплоть до 1918 г.
Алжир	Франция	1848 – 1962 гг.
Багамские Острова	Великобритания	Открыты Х. Колумбом. Колония – в 1718–1973 гг.
Бангладеш	Великобритания	В результате разделения Британской Индии стал частью мусульманского Пакистана. В 1971 г. стал самостоятельным государством.
Барбадос	Великобритания	1627–1966 гг.
Белиз	Британская Империя	Вначале совместное владение Испании и Британской Империи. С 1862 по 1981 г. – колония Б.И.
Бенин	Франция	1893 – 1960 гг. Часть Французской Западной Африки.
Боливия	Королевство Испания	С 1554 по 1776 г. – в составе вице-королевства Перу; с 1776 по 1810 гг. – вице-королевства Рио де ла Плата. Независимость – с 1825 г.

Продолжение прил. 2.13

Название страны	Бывшая метрополия	Примечания
Ботсвана	Великобритания	С 1885 по 1966 г. – протекторат.
Бразилия	Португалия	1500–1822 гг.
Буркина-Фасо	Франция	1904–1960 гг. Часть Французской Западной Африки.
Бурунди	Германская империя, Бельгия	В 1890-е – 1919 гг. – часть Германской Восточной Африки. С 1925 по 1962 г. – колония Руанда-Урунди в составе Бельгийского Конго.
Вануату	Великобритания и Франция	Открыты испанцем П.Ф. Кирсом, переоткрыты Л.А. де Бугенвилем и Д. Куком. Кондоминиум (совместное владение) с 1906 по 1980 г.
Венесуэла	Королевство Испания	Колонизация – с 1520 г. Часть вице-королевств Перу (1544–1717 гг.) и Новая Гранада (1717–1811 гг.).
Восточный Тимор	Португалия	1702–1975 гг. В 1975 г. оккупирован Индонезией. Независимость – с 2002 г.
Вьетнам	Франция	В 1887 г. разделен на три колонии, которые стали частью Французского Индокитайского Союза. Независимость – с 1974 г. В годы Второй мировой войны оккупирован Японией.
Габон	Франция	С середины XIX в. до 1960 г.
Гаити	Франция	О-в Гаити открыт Х. Колумбом. Колония – с 1677 до 1825 г.
Гайана	Великобритания	Полученные от голландцев земли в 1831 г. объединены британцами в одну колонию – Британская Гвиана. Независимость – с 1966 г.

Продолжение прил. 2.13

Название страны	Бывшая метрополия	Примечания
Гамбия	Великобритания	1843–1866, 1888–1965 гг.
Гана	Великобритания	С 1896 г. – протекторат Ашанти; с 1901 по 1957 г. – колония Золотой Берег.
Гватемала	Королевство Испания	Колонизация – с 1523 г. Часть вице-королевства Новая Испания в 1535 – 1821 гг.
Гвинея	Франция	1898–1904 гг. – колония Ривьер-дю-Сюд. В 1904–1958 гг. – часть Французской Западной Африки.
Гвинея-Бисау	Португалия	Колонизация – с XV в. Управление с Островов Зеленого Мыса. В 1879 – 1974 гг. – отдельная колония.
Гондурас	Королевство Испания	Колонизация – с 1524 г. Часть вице-королевства Новая Испания в 1535 – 1821 гг.
Гренада	Великобритания	Открыт Х. Колумбом. Вначале принадлежала Франции. Колония В. – с 1763 по 1974 г.
ДР Конго	Бельгия	1908 – 1960 гг.
Доминика	Великобритания	Вначале принадлежала Франции, далее Великобритании. Колония – с 1763 по 1978 г.
Доминиканская республика	Королевство Испания	О-в Гаити открыт Х. Колумбом. Колония – с начала XVI в. до 1821 г. Независимость – с 1844 г.
Египет	Британская Империя	1914 – 1922 гг. – протекторат.
Замбия	Великобритания	С 1895 г. – территория Британской Южно-Африканской компании. С 1924 по 1964 г. – официальный статус колонии.

Название страны	Бывшая метрополия	Примечания
Зимбабве	Великобритания	С 1899 по 1922 г. – территория Британской Южно-Африканской компании. С 1922 по 1980 г. – самоуправляющаяся колония.
Индонезия	Нидерланды	1602–1798 гг. – принадлежность Нидерландской Ост-Индийской компании; 1798 – 1942 гг. – колония.
Иордания	Британская Империя	1920–1946 гг. – подмандатная территория.
Ирак	Британская империя	С 1918 г. – контроль территории. В 1921–1932 гг. – подмандатная территория.
Ирландия	Британская империя	Обширная земельная колонизация – с XVI в., полный контроль территории острова. В 1801–1921 гг. – часть Соединенного Королевства. В 1921–1949 гг. – доминион в составе империи.
Индия	Британская империя, отдельные части – колонии Франции, Португалии и Нидерландов	1617–1857 гг. – контроль территории Британской Ост-Индийской компанией. С 1857 по 1947 г. – официальный статус колонии.
Йемен	Великобритания	Южный Йемен – протекторат с 1839 по 1967 г.
Кабо-Верде	Португалия	1495–1581, 1640–1975 гг. До 1879 г. – единая колония с Гвинея-Бисау.
Камбоджа	Франция	Протекторат Камбоджа – часть Французского Индокитайского Союза с 1880 г. Независимость – с 1953 г. В годы Второй мировой войны оккупирована Японией.

Название страны	Бывшая метрополия	Примечания
Камерун	Германская империя, Франция	1884–1916 гг. – колония Германии. 1921–1960 гг. – подмандатная территория Франции. Часть территории принадлежала Великобритании.
Канада	Британская Империя	С 1534 г. Новая Франция (совр. Квебек) – колония Франции. Английская колонизация – с начала XVII в. С 1763 г. вся территория подчинена британской короне. 1867–1931 гг. – доминион в составе империи.
Кения	Великобритания	1824–1886 гг. – протекторат Момбаса. 1886–1966 гг. – колония.
Колумбия	Королевство Испания	Часть вице-королевств Перу (1544–1717 гг.) и Новая Гранада (1717–1811 гг.).
Коморские острова	Франция	1909–1975 гг. – официальная колония. До этого – протекторат над отдельными островами.
Конго	Франция	1885–1960 гг.
Коста-Рика	Королевство Испания	Часть вице-королевства Новая Испания в 1535–1821 гг.
Кот-д’Ивуар	Франция	1893–1960 гг. – колония в составе Французской Западной Африки. Колонизация – с XVII в.
Куба	Королевство Испания	Открыта Х. Колумбом. В 1511 г. подчинена Испании. Часть вице-королевства Новая Испания в 1535–1821 гг. До 1898 г. – отдельная колония.
Кувейт	Великобритания	1899–1961 гг. – протекторат.

Название страны	Бывшая метрополия	Примечания
Лаос	Франция	1893–1949 гг. – часть Французского Индокитайского Союза. В годы Второй мировой войны оккупирован Японией.
Лесото	Великобритания	1848–1871, 1884–1966 гг. – протекторат.
Ливан	Франция	1919–1943 гг. – подмандатная территория с управлением из Сирии. В 1940–1943 гг. оккупирован Германией.
Маврикий	Нидерланды, Франция, Великобритания	1598–1715 гг. – колония Голландии; 1715 – 1810 гг. – колония Франции; в 1814 – 1968 гг. принадлежал В.
Мавритания	Франция	С 1904 г. – владение. 1920 – 1960 гг. – официальная колония в составе Французской Западной Африки.
Мадагаскар	Франция	Освоение португальцами, французами и англичанами с XVI в. 1898–1960 гг. – официальная колония Франции.
Малайзия	Португалия, Нидерланды, Великобритания	В 1511–1641 гг. Малакка – под управлением Португалии; 1621–1824 гг. – Нидерландов. С 1824 г. – различные малайские государства под протекторатом В.
Мали	Франция	В 1890–1958 гг. – колония Французский Судан; в 1958–1960 гг. – автономная республика в составе Сообщества.
Марокко	Испания, Франция	Французское Марокко – под контролем в 1902(04) – 1958 гг.; Испанское Марокко – под контролем в 1912–1958 гг.

Название страны	Бывшая метрополия	Примечания
Маршалловы Острова	Германская империя, Япония, США	Открыты британцами. В 1885–1920 гг. аннексированы Германией. 1920–1944 гг. – подмандатная территория Японии. В 1944 – 1986 гг. – под опекой США.
Мексика	Королевство Испания	Часть вице-королевства Новая Испания в 1535–1821 гг.
Мозамбик	Португалия	1752–1975 гг.
Мьянма	Великобритания	Часть Британской Индии в 1824 – 1937 гг. Отдельная колония в 1937–1948 гг.
Намибия	Германская империя, ЮАР	1890–1915 гг. – германская колония. В 1920–1939 гг. – подмандатная территория. С 1939 г. по 1993 г. оккупирована ЮАР.
Науру	Германская империя, Великобритания, Австралия и Новая Зеландия	1888–1914 гг. – аннексия Германией, управление с Маршалловых Островов. В 1920–1942 гг. – подмандатная территория Великобритании, Австралии и Новой Зеландии; в 1947 – 1968 гг. – подопечная территория тех же стран. В годы Второй мировой войны оккупирован Японией.
Нигер	Франция	С 1884 г. – во французской зоне влияния. 1900–1904 гг. – военная территория Зиндер. Позже – колония Верхний Сенегал-Нигер в составе Французской Западной Африки. Независимость – с 1960 г.
Нигерия	Великобритания	Различные колонии под управлением Великобритании с 1885 г. В 1914–1960 гг. – единый протекторат.

Название страны	Бывшая метрополия	Примечания
Никарагуа	Королевство Испания	Часть вице-королевства Новая Испания в 1535–1821 гг.
Новая Зеландия	Британская Империя	Архипелаг открыт А. Тасманом; переоткрыт Дж. Куком. В 1840–1907 гг. – колония. С 1907 по 1931 гг. – доминион в составе империи.
Оман	Великобритания	Со второй половины XIX в. до 1971 г. – протекторат.
Пакистан	Британская Империя	С XIX в. по 1947 г. в составе Британской Индии.
Палау	Испания, Германия, Япония, США	1686–1889 гг. – собственность Испании. 1889–1914 гг. – колония Германии. 1920–1944 гг. – подмандатная территория Японии. 1947–1994 гг. – подопечная территория США.
Палестина	Британская Империя	1920–1947 гг. – подмандатная территория. С 1947 г. – под контролем Израиля.
Панама	Королевство Испания	Часть вице-королевств Перу (1544–1717 гг.) и Новая Гранада (1717–1811 гг.)
Папуа – Новая Гвинея	Британская Империя, Германская Империя, Австралия	В 1884 – конец 1890-х гг. юго-восточная часть принадлежала Британской Империи, которая передала ее Австралии. Северо-восточная часть с 1880-х гг. – колония Германии. В 1920 г. обе части объединены в подмандатную Австралии территорию (до 1975 г.).
Парагвай	Королевство Испания	В составе вице-королевства Перу (1542–1640 гг.). Часть вице-королевства Рио де ла Плата. Независимость – с 1811 г.

Название страны	Бывшая метрополия	Примечания
Перу	Королевство Испания	Часть вице-королевства Перу (1544 – 1821 гг.)
Руанда	Германия, Бельгия	1890-е – 1919 гг. – часть Германской Восточной Африки. С 1925 по 1962 г. – колония Руанда-Урунди в составе Бельгийского Конго.
Сальвадор	Королевство Испания	В 1524–1821 гг. – часть вице-королевства Новая Мексика.
Самоа	Германская Империя, Великобритания, США, Новая Зеландия	С середины XIX в. – соперничество трех государств. В 1899 г. о-в Самоа разделен. Территория современного государства подчинена Германии. С 1914 г. – под контролем Новой Зеландии (сначала подмандатная, затем подопечная территория). Независимость – с 1962 г.
Сан-Томе и Принсипи	Португалия	Колонизация – с конца XV в. Независимость – с 1975 г.
Свазиленд	Великобритания	1902 – 1968 гг. – протекторат.
Сейшельские Острова	Великобритания	Открыты португальцами. Осваивались французами и англичанами. С 1814 до 1976 г. – под управлением Великобритании.
Сенегал	Франция	Освоение французами с XVII в. В 1860 г. попал под полное влияние Франции. Независимость – с 1959 г.
Сент-Винсент и Гренадины	Великобритания	Открыты Х. Колумбом. В XVII – XVIII вв. – соперничество В. и Франции. 1783 – 1979 гг. – официальная колония.

Название страны	Бывшая метрополия	Примечания
Сент-Китс и Невис	Великобритания	Открыты Х. Колумбом. С 1625 г. – колония Великобритании. В XVII–XVIII вв. – соперничество В. и Франции. Окончательно власть закреплена в 1783 г. Независимость – с 1983 г.
Сент-Люсия	Великобритания	Открыт Х. Колумбом. В XVII–XVIII вв. – соперничество В. и Франции. В 1815–1979 гг. – официальная колония
Сингапур	Британская Империя	1867–1959 гг. – колония. С 1959 г. – самоуправляющееся государство в составе империи. В 1963–1965 гг. – в составе Малайзии.
Сирия	Франция	1922–1945 гг. – подмандатная территория.
США	Британская Империя, Франция, Испания	В 1776 г. бывшие колонии Королевства Англии и Шотландии объявили о своей независимости. Позже в состав страны вошли бывшие колонии Испании (штаты Калифорния, Нью-Мексико, Аризона, Флорида и др.), Франции (штат Луизиана).
Соломоновы Острова	Великобритания	1893–1978 гг. – протекторат.
Судан	Египет, Британская Империя	В 1822 г. Египет подчинил себе территорию современной страны. В 1899 г. заключено соглашение с Британской Империей о создании кондоминиума. Независимость – с 1956 г.
Суринам	Нидерланды	С 1667 по 1975 г. – владение голландской короны.

Название страны	Бывшая метрополия	Примечания
Сьерра-Леоне	Великобритания	Освоение с XVI в. португальцами, затем англичанами. 1896 – 1961 гг. – протекторат.
Танзания	Германская Империя, Великобритания	1891–1918 гг. – протекторат Германии. С 1918 по 1961 г. – подопечная территория Великобритании.
Того	Германия, Франция, Великобритания	С 1884 г. под управлением Германией (сначала протекторат, с 1905 г. – колония). 1915–1922 г. – кондоминиум Франции и Великобритании. С 1922 г. – подмандатная территория Франции. Английская часть включена в колонию Золотой Берег (Гана). Независимость – с 1960 г.
Тувалу		Открыты испанцами. С 1892 г. – британский протекторат. С 1916 г. – колония (объединена с Островами Гилберта (Кирибати)). Независимость – с 1978 г.
Тунис	Франция	1881–1956 гг. – протекторат и колония.
Уганда	Великобритания	1894–1962 гг. – протекторат.
Уругвай	Королевство Испания	Часть вице-королевства Рио де ла Плата (до 1811 г.). Независимость с 1825 г.
Федеративные Штаты Микронезии	Испания, Германия, Япония, США	С XVI в. до 1889 гг. – собственность Испании. 1889 – 1914 гг. – колония Германии. 1920–1944 гг. – подмандатная территория Японии. 1947–1994 гг. – подопечная территория США.
Фиджи	Великобритания	С 1874 г. по 1970 г. – под управлением Великобритании.

Название страны	Бывшая метрополия	Примечания
Филиппины	Королевство Испания, США	Открыты Ф. Магелланом. С 1543 г. – в подчинении вице-короля Новой Испании до 1898 г. В 1898–1948 гг. – зависимая от США территория.
Чад	Франция	1900–1960 г.г. – колония.
Чили	Королевство Испания	Часть вице-королевства Перу (1544 – 1810 гг.).
Центрально-Африканская республика	Франция	В 1903–1960 гг. – колония.
Эквадор	Королевство Испания	Часть вице-королевств Перу (1544–1717 гг.) и Новая Гранада (1717 – 1810 гг.).
Экваториальная Гвинея	Королевство Испания	Земли открыты португальцами. С 1778 по 1968 г. – колония Испании.
ЮАР	Нидерланды, Британская империя	В 1652–1795 гг. Капская колония – колония Нидерландов, позже Великобритании. В конце XVIII и начале XIX вв. формируются различные колонии, в 1910 г. объединившиеся в Южно-Африканский Союз – доминион Британской империи. Независимость – с 1961 г.
Ямайка	Великобритания	Открыт испанцами. С 1650 по 1962 г. – колония Великобритании.

Составлено автором на основе данных электронной энциклопедии «Википедия».

Список частично признанных государств на ПКМ

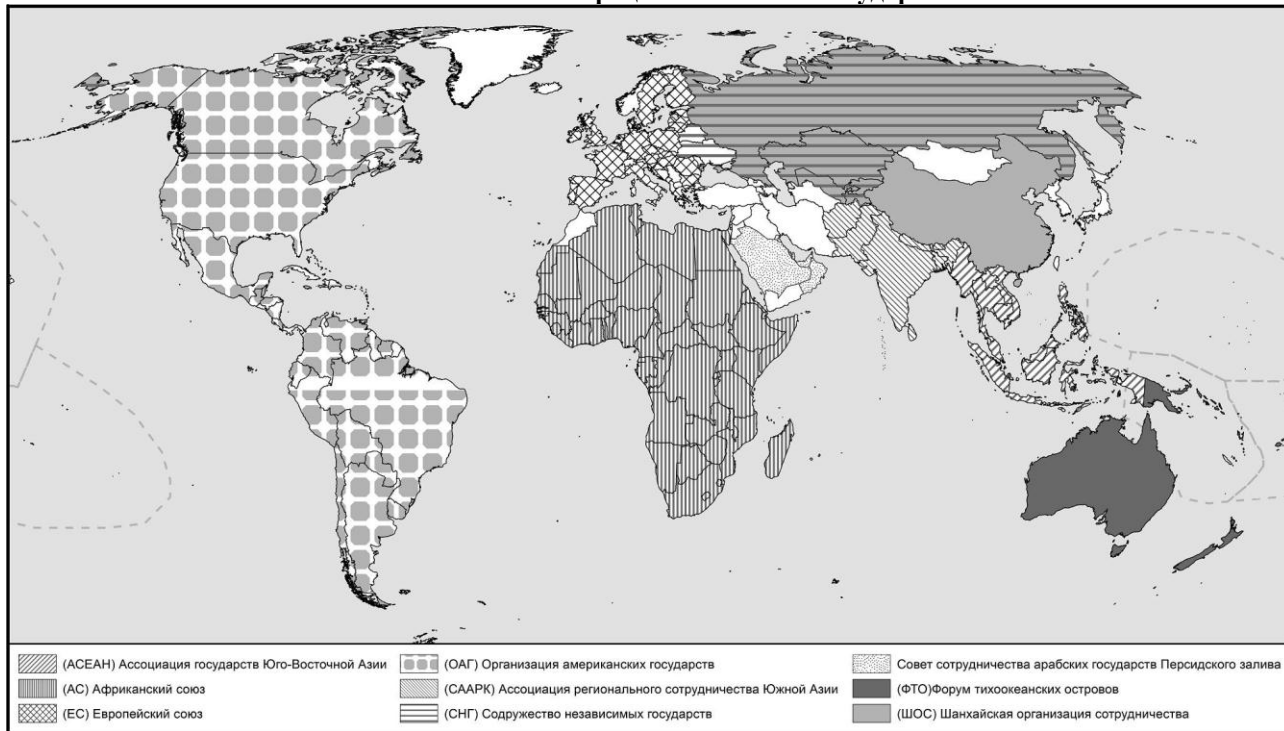
Название частично признанного государства	Столица	Год провозглашения независимости	Территория, км ²	Международный статус
Государство Палестина	Рамалла	15.11.1988	6020	Государство-наблюдатель ООН, частично признано
Китайская Республика (Тайвань) ¹	Тайбэй	10.11.1911	35980	Частично признано
Сахарская Арабская Демократическая Республика ²	Эль-Аюн (Бир-Лелу – временная)	27.02.1976	252120	Будущее должно решаться через референдум, частично признано
Республика Косово	Приштина	17.02.2008	10887	Признано большинством стран – членов ООН
Республика Южная Осетия	Цхинвал	20.09.1990	3900	Частично признано
Республика Абхазия	Сухум	26.11.1994	8665	Частично признано
Турецкая республика Северного Кипра	Никосия (Лефкоша)	15.11.1983	3300	Частично признано
Приднестровская Молдавская республика	Тирасполь	02.09.1990	4163	Признано частично признанными государствами
Нагорно-Карабахская Республика (Арцах)	Степанокерт	02.09.1991	Ок. 11500	Признано частично признанными государствами

Составлено автором с использованием данных электронной энциклопедии «Википедия».

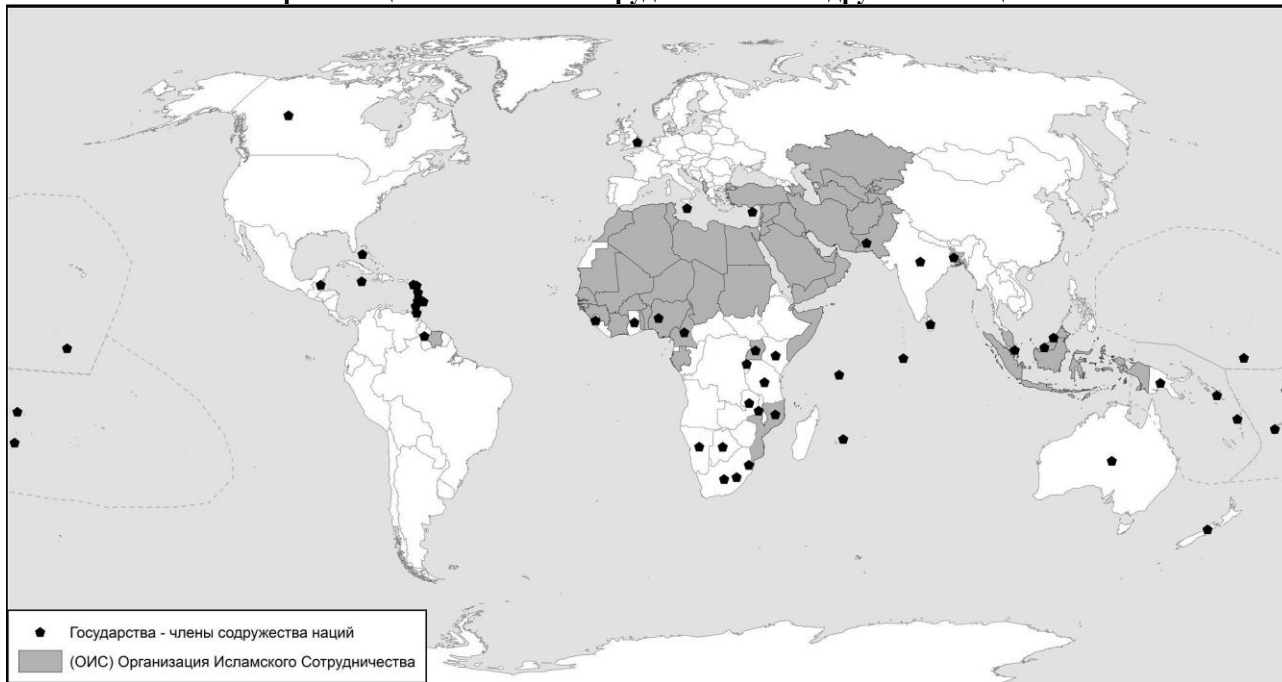
¹ Заяц Д.В. Тайвань (Китайская Республика) // География. 2005. №17. С. 3–18.

² Заяц Д.В. Западная Сахара (Сахарская Арабская Демократическая Республика) // География. 2005. №19. С. 3–11.

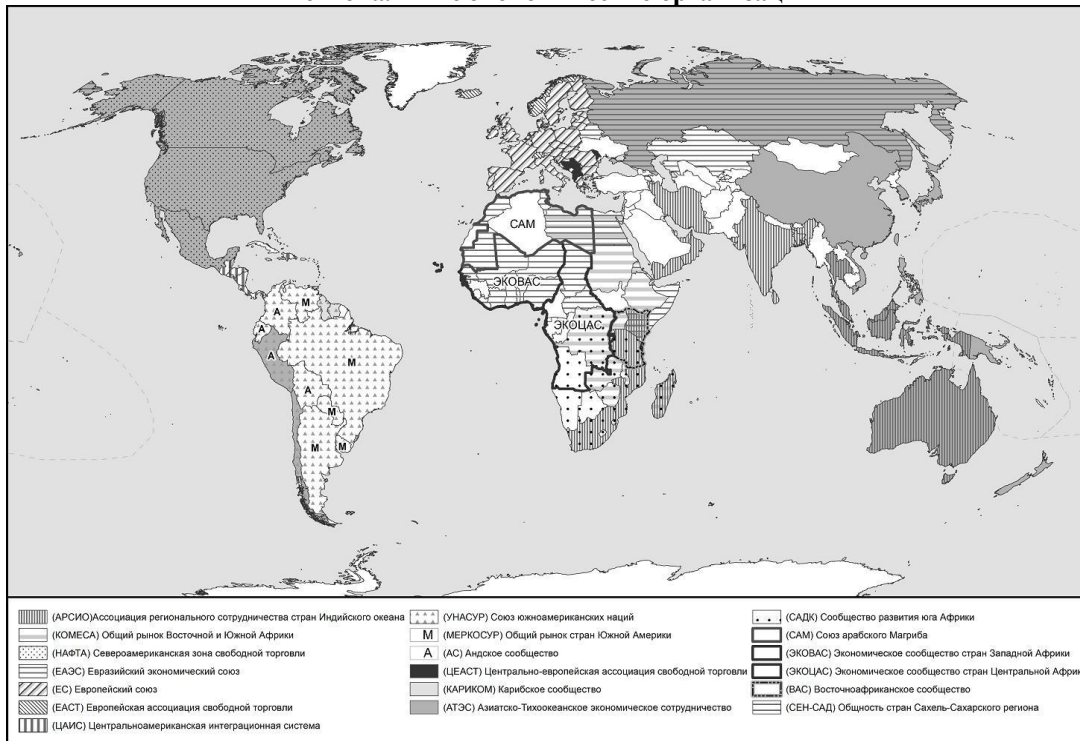
Региональные интеграционные союзы государств



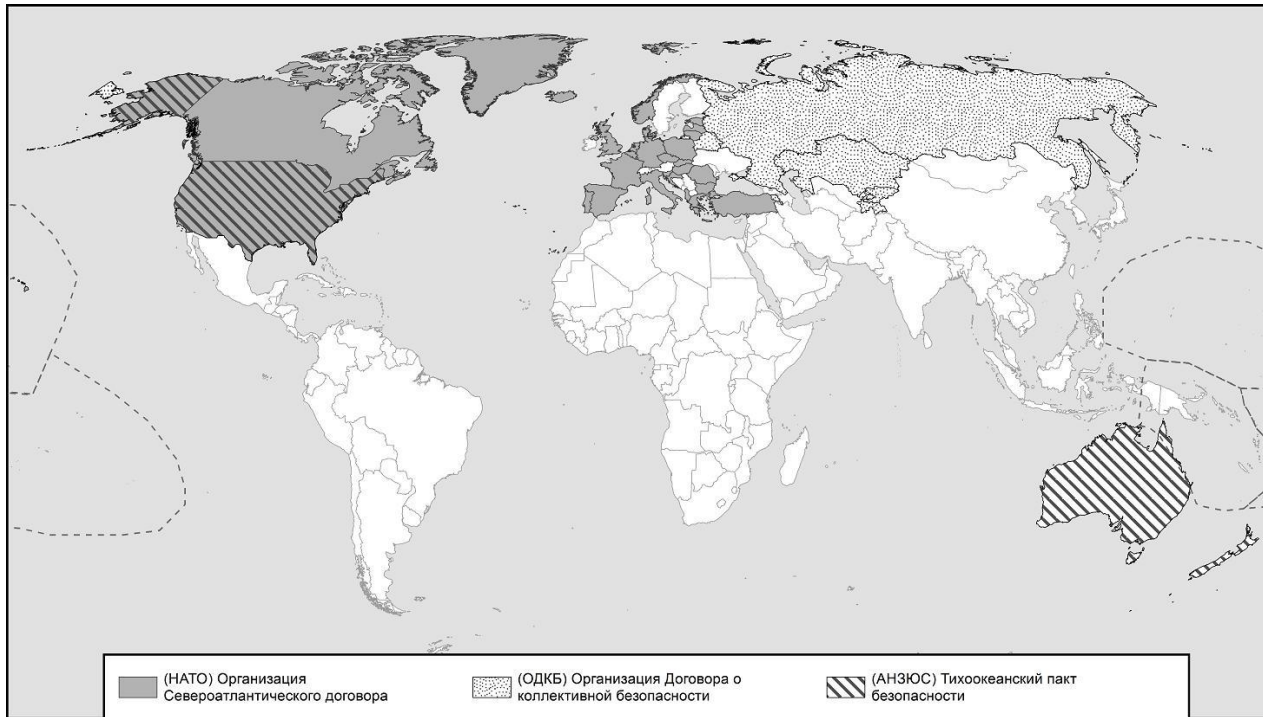
Организация исламского сотрудничества и Содружество наций



Региональные экономические организации



Военно-политические блоки и союзы



Учебное издание

Лучников Андрей Сергеевич

**ЭКОНОМИЧЕСКАЯ И СОЦИАЛЬНАЯ ГЕОГРАФИЯ
РОССИИ И МИРА. ПОЛИТИЧЕСКАЯ КАРТА МИРА**

Учебное пособие

Редактор *Л.В. Хлебникова*
Корректор *М.Н. Демидова*
Компьютерная верстка *А.С. Лучникова*
Картографическое оформление *М.М. Гоголевой*
Оформление обложки *А.С. Лучникова*

Подписано в печать 30.03.2015. Формат 60x84/16.
Усл. печ. л. 9,53. Тираж 120 экз. Заказ ____.

Издательский центр
Пермского государственного
национального исследовательского университета.
614990, г. Пермь, ул. А.И. Букирева, 15